

بِسْمِ اللَّهِ الرَّحْمَنِ الرَّحِيمِ الْحَمْدُ لِلَّهِ الَّذِي هَدَانَا لِهَذَا وَمَا كُنَّا لِنَدْرِكَهُ لَوْلَا إِيمَانُ رَبِّنَا الَّذِي هَدَانَا لِهَذَا وَمَا كُنَّا لَنَبْلُغَ أَهْلَ الْبَرِّ

# عالم اسلام

ڈاکٹر غلام حنیف رقی

ضیاء القرآن پبلی کیشنز، گنج بخش روڈ لاہور



# عالم اسلام

ڈاکٹر غلام حسینی رقی

مدینہ کتاب گھر، گورنمنٹ کالج، راولپنڈی  
فون: 76412 - 75821

# جلد حقوق بحق ضیاء القرآن پبلی کیشنز محفوظ ہیں

نام کتاب	عالم اسلام
نام مصنف	ڈاکٹر غلام جیلانی برقی
کتابت	محمد حسین چشتی
تعداد	ایک ہزار
تاریخ طبع	ربیع الاول ۱۴۰۲ھ
مطبع	بختیار پرنٹرز گنج بخش روڈ - لاہور
قیمت	روپے

ناشر  
ضیاء القرآن پبلی کیشنز گنج بخش روڈ - لاہور

# ناشر کے قلم سے

ڈاکٹر غلام جیلانی برق کی شخصیت محتاج تعارف نہیں علمی حلقوں میں وہ ایک نامور قلم کار کی حیثیت سے مشہور ہیں۔

ڈاکٹر صاحب درجنوں کتابوں کے مصنف ہیں اور انکی کئی تصنیفات اپنے موضوع پر لا جواب ہیں۔ ”من کی دنیا“، ”عظیم کائنات کا عظیم خدا اور یورپ پر اسلام کے احسانات اور اسی طرح کی چند دیگر تصنیفات ڈاکٹر صاحب کے زور قلم کا منہ بولنا ثبوت ہیں۔

ڈاکٹر صاحب کی تصنیفات کے مطالعہ سے یہ حقیقت واضح ہو جاتی ہے کہ ڈاکٹر صاحب کو اپنے دین ”اسلام“ سے والہانہ عقیدت ہے۔ اور انہوں نے اپنی زندگی اسلام کو تمام ادیان سے افضل ثابت کرنے کے لیے وقف کر رکھی ہے۔

ڈاکٹر صاحب چونکہ بنیادی طور پر سائنسدان ہیں۔ اس لیے ان کا انداز تحقیق بالکل سائنٹیفک ہے۔ وہ ہر دعویٰ کے لیے بڑی مضبوط دلیل لاتے ہیں۔

”عظیم کائنات کا عظیم خدا“ میں ڈاکٹر صاحب نے ”وجود باری تعالیٰ“ کو سائنسی حوالوں سے ثابت کیا ہے۔ یورپ پر اسلام کے احسانات میں اسلام کی تہذیب ثقافت اور ان کی عظمتوں کا نقشہ کھینچا ہے۔

ڈاکٹر صاحب یورپ سے مرغوب ہو جانے والے مسلم نوجوان کو بتانا چاہتے ہیں



کہ تم جس تہنی سے مرعوب ہو رہے ہو، اس کے سوتے تو خود تمہارے گھر سے چھوڑتے ہیں۔ وہ اسے بٹانا چاہتے ہیں کہ تم جس دین کے پیرو ہو اسکی برکتوں نے عرب کے بدوں کو انداز جہان بانی سکھا دیئے تھے۔

اسی دین کی پیروی کر کے تم نے صدیوں تک تہذیب و ثقافت علم و فن اور دیگر میدانوں میں دنیا کی راہنمائی کی ہے۔

اور اگر آج بھی تم اسی مقام تک پہنچنا چاہتے ہو تو اپنے دین کو مضبوطی سے پکڑ لو دنیا تمہاری قیادت تسلیم کرنے پر مجبور ہو جائے گی۔

زیر نظر تصنیف "عالم اسلام" میں ڈاکٹر صاحب نے نیل کے ساحل سے لیکر تاجک کاشغر اسلامی دنیا کی جغرافیائی اور سیاسی حیثیت، ان کے معدنی، زرعی، تجارتی اور افرادی وسائل کا نقشہ کھینچا ہے۔ ان ممالک کے باہمی روابط ان کے رسوم و رواج اور ان کی تاریخی حیثیت بیان کی ہے۔

اور مسلم نوجوان کو بڑے اعتماد سے دعوت دی ہے کہ ان حالات و وسائل کی موجودگی میں اگر تم اسلامی اخلاق کو بھی اپنالو تو دنیا بہت جلد تمہاری قیادت تسلیم کرے گی۔ کیوں کہ مادیت اور لادینیت کی تباہ کاریوں سے انسانیت تنگ آچکی ہے اور کسی ایسے گوشے کی تلاش میں ہے۔ جہاں اس کی رُوح کو سکون مل سکے اور یہ سکون سوائے اسلام کے اور کہیں نہیں مل سکتا۔

ضیاء القرآن پبلی کیشنز ڈاکٹر صاحب کی یہ دوسری تصنیف شائع کرنے کا اعزاز حاصل کر رہا ہے۔ اس سے پہلے ہم نے ڈاکٹر صاحب کی تصنیف "عظیم کائنات کا عظیم خدا" شائع کی تھی۔ دُعا ہے کہ اللہ تعالیٰ جل مجدہ ڈاکٹر صاحب کے زور قلم میں اور اضافہ فرمائیے اور ہمیں ان کی تصنیفات شائع کرنے کی توفیق بخشے اور ہماری ان مساعی کو شرف قبول بخشے آمین

محمد حفیظ البرکات شاہ  
فیجر، ضیاء القرآن پبلی کیشنز۔ لاہور

# فہرست مضامین

۸	حرفِ اول	
۲۰	اپڑ والٹا	۱
۳۲	اُردن	۲
۳۵	افغانستان	۳
۴۱	البانیہ	۴
۴۳	البحیریا	۵
۴۶	انڈونیشیا	۶
۴۸	ایران	۷
۵۵	آئیوری کوسٹ	۸
۵۷	بحرین	۹
۶۱	بنگلہ دیش	۱۰
۶۵	پاکستان	۱۱
۷۸	تنزانیہ	۱۲
۸۳	تنزانیہ	۱۳

۸۵	تونس	۱۲
۸۹	جمہوریہ وسطی افریقہ	۱۵
۹۰	جنوبی یمن	۱۶
۹۵	چاڈ	۱۷
۹۷	حبشہ	۱۸
۹۹	دہومی	۱۹
۱۰۱	زنجبار	۲۰
۱۰۳	سعودی عرب	۲۱
۱۱۳	شمالی جمہوریہ	۲۲
۱۱۶	سوڈان	۲۳
۱۱۸	سیرالیون	۲۴
۱۲۰	سینی گال	۲۵
۱۲۲	شام	۲۶
۱۲۹	عراق	۲۷
۱۳۶	عرب امارات	۲۸
۱۳۷	قطر	۲۹
۱۳۸	کویت	۳۰
۱۴۰	کیمرون	۳۱
۱۴۱	گنی جمہوریہ	۳۲



۱۴۳	گیمبیا	۳۳
۱۴۵	لبنان	۳۴
۱۴۷	لیبیا	۳۵
۱۵۲	ماریطانیہ	۳۶
۱۵۳	مالدیپ	۳۷
۱۵۴	مالی	۳۸
۱۵۶	مراکش	۳۹
۱۵۹	مسقط و عمان	۴۰
۱۶۱	مصر	۴۱
۱۶۰	ملايا	۴۲
۱۶۴	میشیا	۴۳
۱۶۷	نائیجر	۴۴
۱۶۹	نائیجیریا	۴۵
۱۸۱	مین	۴۶
۱۸۸	مؤسس کی مسلم ریاستیں	۴۷



# حرفِ اول

ہی جنگِ عظیم کے بعد ایشیا و افریقہ کے ہر حصے پر یورپی اقوام قابض ہو گئی تھیں۔  
 کہیں کوئی آزاد اسلامی سلطنت باقی نہیں رہی تھی۔ لیکن دوسری جنگِ عظیم کے بعد آزادی  
 کی طائفر ہری یہاں وہاں سے اٹھیں اور بیسیوں آزاد ریاستیں وجود میں آ گئیں مثلاً

ملک	سال آزادی	ملک	سال آزادی	ملک	سال آزادی
شام	۱۹۴۳	جمہوریہ وسطی افریقہ	۱۹۵۶	سینیگال	۱۹۶۰
لبنان	"	طایا	۱۹۵۷	سامی جمہوریہ	"
انڈونیشیا	۱۹۴۵	گنی	۱۹۵۸	چاڈ	"
البانیہ	۱۹۴۶	اپر والٹا	۱۹۶۰	سیرالیون	۱۹۶۱
پاکستان	۱۹۴۷	آئیوری کوسٹ	"	کویت	"
اردن	۱۹۴۸	دہومی	"	ابجیریا	۱۹۶۲
لیبیا	۱۹۵۱	فغانہ	"	تنزانیہ	۱۹۶۳
تونس	۱۹۵۶	ماریطانیہ	"	میشیا	"
مراکش	"	مڈغاسکر	"	گیمبیا	۱۹۶۵
سوڈان	"	نائیجیریا	"	جنوبی مین	۱۹۶۷
گوجو	"	کیرون	"	بنگلادیش	۱۹۷۱

ملک	سال آزادی	ملک	سال آزادی	ملک	سال آزادی
عرب امارات	۱۹۷۱	زنجبار	۱۹۷۳	افغانستان	۱۹۱۹ء
قطر	"	دوسری جنگ عظیم		ترکی	۱۹۲۲ء
مسقط و عمان	"	سے پہلے کی نیم آزاد سلطنتیں		سعودی عرب	۱۹۲۲ء
				مصر	"

یہ ریاستیں تعلیم، صنعت اور زراعت کے فروغ کے لیے کوشاں ہیں۔ انہیں اپنی پس ماندگی کا شدید احساس ہے اور اس بات کا بھی کہ یورپ اُن کی معدنی دولت اور تجارت پر چھایا ہوا ہے۔ چنانچہ وہ متحد ہو کر طاقت حاصل کر رہے ہیں۔ ان کے ہلاک اور وفاق بن رہے ہیں ان کے ہاں کارخانے لگ رہے ہیں۔ علمی تحقیقی، فنی اور تکنیکی درس گاہیں اور تجربہ گاہیں قائم ہو رہی ہیں۔ ہزاروں چھپناں دھواں اُگل رہی ہیں۔ ہر طرف بجلی کے تاروں کا بال بکھر رہا ہے نئی زمینیں آباد ہو رہی ہیں۔ غلے کی نئی اقسام دریافت کی جا رہی ہیں۔ اہل قلم اصلاح و تزکیہ کے لیے کتابوں کے انبار لگا رہے ہیں۔ ان کے طلبہ حصول علم کے لیے یورپ اور امریکہ کی یونیورسٹیوں میں جا رہے ہیں۔ اور پچھلے تین چار سال سے دنیا بھر میں اسلام میں ایک شور مچا ہے کہ قرآن کی طرف چلو۔ اسی آواز کا نتیجہ ہے کہ کئی ریاستیں اپنے آئین و قانون کو اسلامی سانچے میں ڈھال چکی ہیں۔ اور کئی دیگر ڈھال رہی ہیں۔ یوں نظر آتا ہے کہ اسلام ایک مرتبہ پھر تاریخ عالم کی زمام اپنے ہاتھ میں لینے والا ہے۔

اسلام نہ شرقی ہے نہ غربی۔ بلکہ وہ دنیا میں ہر طرف پھیلا ہوا ہے۔ انڈونیشیا سے

نہ شرقی نہ غربی

اسٹینول اور بحیرہ خزر سے بحر اوقیانوس تک مسلمانوں کی پچاس آزاد سلطنتیں قائم ہیں۔  
اور باقی دنیا میں بھی ان کی خاصی تعداد موجود ہے۔ مثلاً

۱۔ بھارت میں دس کروڑ	۲۔ چین میں نو کروڑ
۳۔ روس میں سات کروڑ	۴۔ حبشہ میں ۷۰ لاکھ
۵۔ امریکہ ۴۰ لاکھ	۶۔ سیام میں ۲۵ لاکھ
۷۔ فلپائن ۲۵ لاکھ	۸۔ تانگانیکا ۲۰ لاکھ
۹۔ یوگوسلاویہ ۱۹ لاکھ	۱۰۔ انگلستان ۱۶ لاکھ
۱۱۔ کینیا ۱۲ لاکھ	۱۲۔ بلغاریہ ۱۱ لاکھ
۱۳۔ برما ۱۰ لاکھ	۱۴۔ کانگو ۶ لاکھ
۱۵۔ لنکا ۸ لاکھ	۱۶۔ کینیڈا ۶ لاکھ
۱۷۔ بوریو ۶ لاکھ	۱۸۔ انگولا ۴ لاکھ

علاوہ ازیں یونان، کوس، رومیشیا، تبت، آسٹریلیا اور ہانگ کانگ میں کم از کم ایک، ایک لاکھ مسلمان موجود ہیں۔

نیمپولین ۱۷۹۸ء میں مصر پر حملہ آور ہوا تھا۔ اس وقت مصر کی آبادی صرف ۲۵ لاکھ تھی۔ اور آج ساڑھے تین کروڑ اسلامی ممالک میں ولادت و موت کا سالانہ تناسب ۳-۱ کا ہے۔ یعنی وہاں ایک مرتبہ تو تین پیدا ہوتے ہیں۔ اگر موت و حیات کا تناسب یہی رہا۔ تو اگلے بیس سال میں ہماری آبادی ڈیڑھ ارب کے قریب ہو جائے گی۔ اس وقت اسلامی آزاد ممالک کا رقبہ ایک کروڑ بیس لاکھ مربع میل ہے۔ اوکل آبادی اندازاً ایک ارب پندرہ کروڑ۔

## رحمت و الفت

اگر مسلمان برائے نام مسلمان نہ ہوا۔ بلکہ قرآنی تعلیمات کا عملی پکی بن گیا۔ تو ساری دنیا اس سے محبت

کرنے پر مجبور ہو جائے گی۔ قرآن مقدس اپنے پیرو کو حکم دیتا ہے کہ وہ دنیا سے انسانی کے لیے رحمت بنے ہر شخص کی بے تیز رنگ دولت خدمت کرے۔ آدم و حوا کے ناطے سے ہر انسان کو بھائی سمجھے۔ سیاست کی بنا عدل پر رکھے اور معاشرہ کی احسان پر۔ ظلم، فریب، جھوٹ اور خیانت سے بچے۔ مساکین کو اپنی کمائی میں شامل کرے۔ زیادتی کرنے والوں کو معاف کر دے۔ اور نیکی کا کوئی موقع ہاتھ سے نہ جانے دے۔ ایسے انسان سے کون پیار نہیں کرے گا۔ اور وقت مشکل کون اس کی مدد کے لیے آگے نہیں آئے گا۔ گویا مسلمان بننا ساری دنیا کی دعائیں لینا اور دوسروں کے اشتراک سے قوت فراہم کرنا ہے مسلمانوں کا یہی وہ کردار تھا کہ اپنے دور اقتدار میں جہاں بھی گئے۔ لوگوں کے محبوب بن گئے اور صدیوں وہاں رہے۔ ہسپانیہ میں ہم آٹھ سو برس رہے۔ ہند پر ساڑھے آٹھ سو سال حکومت کی۔ اور ایران۔ شام۔ عراق۔ اردن۔ مصر۔ تونس۔ الجزائر۔ لیبیا اور مراکش میں ساڑھے تیرہ سو سال سے ڈٹے ہوئے ہیں۔ ہم بعض ممالک سے نکال دیئے گئے ہیں۔ مثلاً۔ مالٹا۔ جنوبی اٹلی۔ بوسنیہ۔ سربقند اور بخارا سے۔ کیونکہ وہاں ہمارا کردار غیر اسلامی ہو گیا تھا۔ دنیا ہم سے نفرت کرنے لگی تھی۔ مجبوراً ہمیں وہاں سے نکلنا پڑا۔

## یورپ اور ہم

اسلامی ممالک پر یورپ کا تسلط ایک لحاظ سے رحمت ثابت ہوا ہے کہ مسلمانوں کو نئے افکار نظریات اور مسائل سے واسطہ پڑا ہے۔ ہم جمہوریت کے تصور سے آشنا ہوئے۔

ایک ایسی تہذیب سے رابطہ قائم ہوا۔ جس میں عالمی بننے کی صلاحیت موجود تھی۔ ہم نئے انداز تحقیق سے آگاہ ہوئے۔ صنعت اور ٹکنالوجی کے بل پر ہم مشینیں بنانے کے قابل بنے۔ یورپ سے تسخیرِ فطرت کے اسرار سیکھے۔ ہمیں کائنات کے باطن میں جھانکنے والی آنکھ مل گئی۔ علوم جدیدہ کی مدد سے ہم مسائلِ حیات کے نئے حل تلاش کرنے لگے۔ اور یوں دُنیا نے اسلام کو سعی و عمل کے لیے محکم بنیادیں مل گئیں۔

## تبدیلی

مشرق اور خصوصاً اسلامی ممالک میں ہر چیز بدل رہی ہے۔ شہروں، بستیوں اور راہوں اور شاہراہوں کی ہیئت تبدیل ہو رہی ہے۔ یورپ اور اشتراکی ممالک سے فکر و فلسفہ کے جھکڑ آرہے ہیں۔ جو ذہنوں کو بدل رہے ہیں۔ اس تبدیلی میں بین الاقوامی ہوٹلوں بیرونی سیاحوں۔ فضائی مسافروں۔ پریس اور عالمی وسائل ابلاغ کا بھی دخل ہے۔ بظاہر یہی نظر آتا ہے۔ کہ خُذْ مَا صَفَا وَ دَعْ مَا كَرَّرَ (صاف چیزے لو اور میلی چھوڑ دو) کے مطابق مسلمان صرف مفید اثرات قبول کر رہے ہیں اور مضر اشیاء سے بچ رہے ہیں۔ اور یوں دھیرے دھیرے ایک روشن مستقبل کی طرف بڑھ رہے ہیں۔

## محل وقوع

دُنیا کے مشرق میں چین، جاپان اور بھارت ہے۔ مغرب میں امریکہ اور یورپ۔ ان دونوں خطوں کے درمیان اسلامی بلاک ہے۔ تمام عالمی سیاح اسی بلاک سے گزر کر ادھر ادھر جاتے ہیں۔ یہ بلاک نہ ایشیائی ہے نہ افریقی اسے اسلامی براعظم کہنا زیادہ



صحیح ہوگا۔ مشرق و مغرب کے مابین تجارت سوز۔ خلیج ایران۔ مدۃ دانیال۔ درۃ خیبر اور درۃ بولان کے راستے ہی سے ممکن ہے۔ اور یہ تمام مقامات مسلمانوں کے قبضے میں ہیں۔ اقوام عالم کو مسلمانوں سے عمدہ تعلقات رکھنا ہی پڑیں گے۔ تاکہ ان کی تجارت و معیشت متاثر نہ ہو۔

فضائی سفر کی وجہ سے اسلامی ہلاک کی اہمیت میں مزید اضافہ ہوا ہے۔ کیوں کہ طیاروں کو تیل لینے کے لیے قاہرہ۔ بغداد۔ ایران۔ لبنان وغیرہ میں رُکنا پڑتا ہے۔

## اسلام کا فروغ

چونکہ اسلام رنگ و نسب کی تفریق کا قائل نہیں۔ وہ تمام نبائے آدم کو اپنا بھائی سمجھتا اور تمام آسمانی کتابوں پر یقین رکھتا ہے۔ وہ ہر ایک کے ساتھ عدل و احسان کا حکم دیتا ہے۔ محبت، مروت، خدمت اور صداقت اس کے بنیادی اصول ہیں۔ یہ صداقت و دیانت کی سختی سے تاکید کرتا ہے۔ اور ایثار و فیاضی کا بار بار حکم دیتا ہے۔ اس لیے گناہ ظلم، نفرت اور تفریق و تشدد سے پٹی ہوئی انسانیت اسلام کی طرف کھچی ہوتی آرہی ہے۔ ۱۳۲۷ء میں جب پہلا مسلمان (عمر بن حاض) مصر میں داخل ہوا تھا۔ تو افریقہ کے براعظم میں صرف ایک (حضرت بلالؓ) مسلمان تھا۔ اور آج تقریباً بتیس کروڑ نصف سے زیادہ افریقہ اسلام لا چکا ہے۔ اور باقی ماندہ دھیرے دھیرے قابلِ اسلام ہو رہا ہے۔ ابن بطوطہ ۱۳۷۷ء اپنے سفر نامہ لکھتا ہے کہ دورانِ سفر میں مجھے چین اور بحر الکاہلی جزائر میں بھی مسلمانوں کی ایک خاصی تعداد نظر آتی تھی۔ بعض یورپی نقاد مسلمانوں پر یہ الزام دھرتے ہیں کہ انہوں نے اسلام بذورِ شمشیر پھیلا دیا ہے۔ ان سے کوئی پوچھے کہ اسلامی تلوار چین، ملایا،

بورنیو۔ سراوک اور جاوا سمارٹا میں کبھی داخل نہیں ہوتی تھی۔ وہاں اسلام کیسے پہنچ گیا؟  
 بات یہ ہے کہ عربی تاجر افریقہ کی مشرقی بندرگاہوں کے علاوہ بحر ہند اور بحر الکاہل کے  
 دور دراز جزائر تک بھی جاتے تھے۔ ہر تاجر مبلغ بھی ہوتا تھا۔ اس لیے وہ جہاں بھی جاتے تھے  
 اسلام کا پیغام بھی ساتھ لے جاتے تھے۔ آغاز میں یہ پیغام سواحل تک محدود تھا۔ لیکن بعد میں  
 یہ دُور تک اندرون ملک پھیل گیا۔ آج ملایا میں ساٹھ لاکھ۔ فلپائن میں تیس لاکھ۔ مختلف  
 جزائر میں پچاس لاکھ اور انڈونیشیا میں ۱۲ کروڑ مسلمان پائے جاتے ہیں۔

## تُرک اور اسلام

لفظ ترک کے معنی ہیں طاقتور اور مضبوط۔ شروع میں ترک صرف اس قبیلے کا نام تھا۔ جو  
 منگولیا کے ایک پہاڑ 'التاری' کے دامن میں آباد تھا۔ جب اس قبیلے کو فتوحات کی وجہ سے  
 اہمیت حاصل ہوئی۔ تو دیگر قبائل بھی اپنے آپ کو ترک کہنے لگے۔ شروع میں ان قبائل کا تعلق  
 اسلامی ممالک سے صرف آنا ہی تھا۔ کہ یہ گروہوں کی صورت میں اسلامی بستیوں پر حملہ بولتے  
 اور لوٹ مار کر کے واپس چلے جاتے تھے۔ منگول انہی ترکوں کے رشتہ دار تھے۔ یہ ان پڑھ اور  
 اکھڑ تھے۔ ان کے سردار کا نام تموچین تھا جو چنگیز کے نام سے مشہور رہے۔ یہ بارہویں صدی  
 میں اسلامی ممالک پر حملہ آور ہوئے۔ چنگیز کے بعد اس کی سلطنت اُس کے بیٹوں میں تقسیم ہو گئی۔

۱۱۵۷ء	لیسوکا		
۱۲۲۷ء	چنگیز		
جوجی	چغتائی	اوگتا ۱۲۴۱ء	تولی
ماریق بوکا	قبلا ۱۲۹۴ء	منگو ۱۲۴۸ء	ہلاکو ۱۲۶۵ء

۱۲۵۶ء میں اس کے پوتے ہلاکو نے بغداد کو بڑی طرح تباہ کیا۔ ۱۹ لاکھ نفوس قتل کڈائے  
 اور کروڑوں کتابیں گھڑیاں باندھ کر دریائے دجلہ میں پھینک دیں۔ لیکن صرف چالیس سال  
 بعد ہلاکو کے جانشین اسلام لے آئے۔ اور یوں مجروح بسمل اسلام پھر زندہ ہو گیا۔ اور انہیں  
 ترکوں سے دو طاقتور سلطنتیں وجود میں آگئیں۔ ہند میں مغلیہ اور ترکی میں عثمانیہ۔ مغلیہ کے  
 ۲۶ سلاطین نے ۱۵۲۶ء سے ۱۸۵۷ء تک ۲۲۱ برس حکومت کی۔ ان کے زوال  
 سے نوے برس بعد ہندوستان میں پاکستان بنا۔ جس کے دو حصے تھے۔ مشرق میں بنگال  
 جو ۱۹۷۱ء میں آزاد ہو کر بنگلہ دیش بن گیا۔ اور شمال مغربی سربے (پنجاب، سرحد، سندھ  
 اور بلوچستان) پاکستان کہلانے لگے۔ اس وقت ۱۹۷۹ء میں بنگلہ دیش کی آبادی دس کروڑ  
 کے قریب ہے۔ اور پاکستان کی ساڑھے سات کروڑ۔ پاکستان میں ۱۵ یونیورسٹیاں  
 اور ساڑھے تین سو سے زیادہ آرٹس، میڈیکل، انجینئرنگ اور دیگر فنون کے کالج ہیں۔  
 فضائیہ، بریہ اور بحریہ کی کئی دہائیوں کا ہیں۔ الگ حکومت نے انتظامیہ کی اصلاح  
 کے لیے صرف لاہور میں تین بڑے بڑے ادارے قائم کر رکھے ہیں۔ سٹاف کالج نیپا  
 اور سول سروس اکاڈمی۔ کراچی میں بحری جہاز بن رہے ہیں اور سبھال و واہ میں اسلحہ  
 بعض مقامات پر میراج طیارے ڈھالنے کے سامان ہو رہے ہیں۔ ہمارے زرعی سائنس دان  
 گندم، چاول اور کپاس کی نئی اقسام دریافت کر رہے ہیں۔ چائے اور پٹ سن اگانے  
 کے تجربے بھی ہو رہے ہیں۔ ہمارے ہاں اچھا آم نہیں تھا۔ پچھلے بیس برس میں ہم نے  
 رحیم یار خان، ساہیوال، ملتان، حیدرآباد اور دیگر مقامات پر اچھی نسل کے کئی لاکھ درخت  
 لگا کر اس لمبی کوثر کو پورا کر دیا ہے۔ بلکہ بعض اقسام میں ہم بھارت سے آگے نکل گئے  
 ہیں۔ جو کئی مقامات پر تیل تلاش کر رہے ہیں۔ پانی کے بڑے بڑے ڈیم بن رہے ہیں۔

بجلی کی پیداوار میں دھڑا دھڑا اضافہ کر رہے ہیں۔ گھی، کپڑے، سائیکلوں، ٹائروں اور دیگر مصنوعات کے کئی ہزار کارخانے ملک میں چل رہے ہیں۔ یوں کہتے ہیں کہ پاکستان شاہراہ ترقی پر بہت تیزی سے دوڑ رہا ہے۔

رہے عثمانیہ۔ تو ان کے ۳۸ سلاطین نے ۱۲۹۹ سے ۱۹۲۲ء تک حکومت کی۔ پھر ملک میں جمہوریت قائم ہو گئی جو آج ۱۹۷۹ء میں بھی زندہ ہے۔

## سیکولر نظامِ حکومت

اسلامی ممالک میں جدید تعلیم یافتہ نسل کا ایک گروہ جس کا علمِ جہالت سے زیادہ تاریک ہے، ہر مقام پر مذہب کے خلاف مصروفِ عمل ہے۔ اور سیکولر (لادینی) نظامِ حکومت کا پرچار کر رہا ہے۔ انہیں کون سمجھائے کہ

(۱) دینی نظامِ ربُّ العرش کا تجویز کردہ ہے۔ اور لادینی نظامِ عقلِ خام کار کی اختراع۔

(ب) لادینی میں اقدارِ مصلحتوں کے تابع ہوتی ہیں اور دین میں مصالحِ تابع اقدار۔

(ج) دینی اقدار کی جڑیں رُوح میں پیوست ہوتی ہیں اور لادینی کی تختیں وطن میں۔

(د) لادینی میں موت انجامِ حیات ہے۔ اور دین میں آغازِ حیات۔

(لا) لادینی میں حرص کی آگ ہر وقت بھڑکتی رہتی ہے۔ لیکن دین میں قناعت اس آگ کو سرسبز نہیں اٹھانے دیتی۔

(و) لادینی میں اقتدار ایک حریص و بے لگام حاکم کے پاس ہوتا ہے اور دین میں خدا کے پاس۔

(ن) لادینی کے مستقبل پر موت کے اندھیرے محیط ہوتے ہیں۔ اور دین و مہم نئی منزل کے لیے نئے و لوے پیدا کرتا اور قوم کو رواں دواں رکھتا ہے۔

(ح) لادینی میں جنگ استحصال کی خاطر لڑی جاتی ہے۔ اور دین میں ظلم و جبر کے استحصال کے لیے۔

اس وقت بیشتر اسلامی ممالک میں بازگشت بہ مذہب، تزکیہ روح، گناہ سے نفرت، شوقِ علم، تعمیر کائنات کی ایک طاقتور لہر آئی ہوئی ہے۔ جو انسان کے ظاہر و باطن پر اثر انداز ہو رہی ہے۔ ہر جگہ نظام حکومت دینی سانچے میں ڈھل رہا ہے۔

اور مسلمان پھر تعمیرِ حرم میں مصروف ہے۔ اسلامی ممالک کے نمائندے اپنے معاشی، سیاسی اور روحانی استحکام کے منصوبے بنا رہے ہیں۔ ان کے عالمی سکرٹریٹ پریس، بینک اور دیگر ادارے قائم ہو چکے ہیں۔ اور ان میں سے ہر ملک کی کوشش یہی ہے کہ وہ ترقی یافتہ اقوام کی صفوں میں ایک باوقار مقام حاصل کرے۔

## اسلامی ممالک کی غذائی و معدنی دولت

معدنی دولت سے مراد تیل، فولاد، کوئلہ، تانہ اور دیگر معادن ہیں۔ گندم، چائے، کوکو، مونگ پھلی، چینی، نباتاتی تیل، چینی، تباکو وغیرہ اسلامی ممالک کی غذائی دولت ہیں

### کوکو

اسلامی ممالک میں نائیجیریا سب سے زیادہ کوکو پیدا کرتا ہے۔ اس کے لیے مرطوب آب و ہوا۔ اسی پانچ سالانہ بارش اور ۷۰-۸۰ کے درمیان ٹمپرچر درکار ہے۔ یہ بڑے بڑے

درختوں کے سایے میں اگتی ہے ۱۹۶۱ء میں انڈونیشیا۔ نائیجیریا اور کیمرون کی پیداوار  
دولاکھ ستر ہزار ٹن تھی۔ ساری دنیا کا ۸.۲۸ فیصد۔

انعام اللہ خان : *Economic Resources of Muslim Countries*  
کراچی - ۱۹۶۲ - ص ۱۳

## کافی

یہ کیمرون - دہومی - انڈونیشیا - ملیشیا اور یمن میں پیدا ہوتی ہے۔ ۱۹۶۱ء میں اس کی  
پیداوار ۸۰,۰۰۰ ٹن تھی۔ (ایضاً ص ۱۵)

## کھوپا

یہ انڈونیشیا - ملیشیا - جزائر مالدیپ - نائیجیریا - زنجبار اور بنگلہ دیش میں پیدا ہوتا  
ہے۔ ۱۹۶۱ء میں پیداوار ۳۶ لاکھ ٹن تھی۔ دنیا کا ۲۹ فیصد۔ ایضاً ص ۱۷-۱۶۔

## مچھلی

۱۹۶۱ء میں ساری دنیا نے سمندروں سے ۱۰۰ لاکھ ساٹھ ہزار ٹن مچھلی  
پکڑی تھی۔ مسلم ممالک کا حصہ یہ تھا۔

انڈونیشیا - ۳۴,۰۰۰ ٹن	ملیشیا - ۱۷,۰۰۰ ٹن
پاکستان ۳۱۹,۰۰۰ ٹن	مراکش ۱۶۵,۰۰۰ ٹن
مصر ۹۲,۰۰۰ ٹن	ترکی ۹۷,۰۰۰ ٹن



میزان ۸۸۶,۰۰۰ ٹن ایضاً ص ۲۳ )

## مونگ پھلی

۱۹۶۱ میں ساری دنیا کی پیداوار ایک کروڑ، اکتالیس لاکھ ٹن تھی۔ انہیں اسلامی دنیا

کا حصہ ۲۸ لاکھ ٹن تھا۔ یعنی

نائیجیریا	۱۲,۲۵,۰۰۰ ٹن	سینگال	۸,۹۰,۰۰۰ ٹن
انڈونیشیا	۴ لاکھ ٹن	سوڈان	۱,۹۲,۰۰۰ ٹن
نائیجر	۱۵۲,۰۰۰ ٹن	( ایضاً ص ۲۵ )	

## مولشی

مولشی غذا کے علاوہ لادنے، ہل چلانے اور سواری کے کام بھی آتے ہیں۔ اسلامی

ممالک میں ان کی تعداد (۱۹۶۱) میں یہ تھی۔

اونٹ	۴۰,۴۴,۰۰۰	بھیریں	۱۱,۳۲,۴۵,۰۰۰
بکریاں	۳,۹۰,۴۱,۰۰۰	گائے بیل	۸,۴۴,۹۰,۰۰۰
گھوڑے	۳۴,۶۴,۰۰۰		

## پاکستان کے اعداد

بھیریں	۶۶,۸۰,۰۰۰	بکری	۹۵,۸۸,۰۰۰
گائے بیل	۴۰,۶,۹۴,۰۰۰	بھینیں	۶۳,۱۹,۰۰۰
اونٹ	۶۰,۰۰۰	( ایضاً ص ۲۹ )	

## آلو

آلو دُنیا کے ہر حصے میں پیدا ہوتا ہے۔ ۱۹۶۱ء میں اس کی پیداوار  
مصر میں ۳۹۲،۰۰۰ ٹن پاکستان میں ۴۸۴،۰۰۰ ٹن  
اور ترکی میں ۱۴ لاکھ ٹن تھی۔

ایضاً ص ۳۹

## چاول

۱۹۶۱ء میں ساری دُنیا کی پیداوار چوبیس کروڑ پچیس لاکھ ٹن تھی۔ اسلامی ممالک  
میں سواتین کروڑ ٹن پیدا ہوا تھا۔ پاکستان کی پیداوار ایک کروڑ اسی لاکھ پندرہ  
ہزار ٹن تھی۔

ایضاً ص ۴۱

## گندم

مسلم ممالک دُنیا کا دس فیصد گہوں پیدا کرتے ہیں۔ ۱۹۶۱ء میں دُنیا کی پیداوار  
ساتھ چوبیس کروڑ ٹن تھی۔

اس میں مسلم ممالک کا حصہ اڑھائی کروڑ ٹن تھا۔ پاکستان کی پیداوار یہ تھی۔

۱۹۵۴ء ۲۹،۰۰۰ ٹن ۱۹۶۱ء ۳۸،۰۰۰ ٹن

۱۹۶۲ء ۶۵ لاکھ ٹن ۱۹۷۹ء ایک کروڑ ٹن

ایضاً ص ۵۳ - شماریات پاکستان ۱۹۷۹ء

## چینی

۱۹۶۱ء میں دنیا کی پیداوار پانچ کروڑ سولہ لاکھ ٹن تھی۔ اس میں مسلم ممالک کا حصہ بیس لاکھ بیس ہزار ٹن تھا۔

پاکستان	۲۰۸ ... ٹن	مصر	۳۰۶ ... ٹن
انڈونیشیا	۶۴۲ ... ٹن	ترکی	۷ لاکھ ٹن

ایضاً ص ۶۷

## نہر سوئز کی آمدنی

۱۹۵۶ء سے قبل نہر سوئز کے نظم و نسق اور محاصل پر برطانیہ و فرانس کا قبضہ تھا۔ ۱۹۵۶ء میں مصر کے صدر ناصر نے نہر کو قومی ملکیت میں لے لیا۔ اس پر برطانیہ فرانس اور اسرائیل نے مصر پر حملہ کر دیا۔ یہ جنگ ہفتہ بھر توپری شدت سے جاری رہی امریکہ نے مداخلت کی۔ روس نے جنگ میں کودنے کی دھمکی دے دی۔ تب کہیں جا کر جنگ ختم ہوئی۔ بعد ازاں جنگ نہر سوئز کے محاصل حکومت مصر کو ملنے لگے۔ اور ان میں ہر سال اضافہ ہونے لگا۔

۱۹۵۷ء میں سوئز کے محاصل ۲۴ ملین مصری پونڈ تھے۔

۱۹۵۸ء میں ۲۳ ملین مصری پونڈ ۱۹۵۹ء میں ۲۴ ملین مصری پونڈ

۱۹۶۰ء ۵۰.۲ • • • ۱۹۶۱ء ۵۱.۲ • • •

۱۹۶۲ء ۵۳.۷ • • • ۱۹۶۳ء ۷۱.۱ • • •

۱۹۶۲ء . . . ملین مسری پونڈ

یعنی آٹھ سال میں محاصل تین گنا سے بھی زیادہ ہو گئے۔ تازہ اعداد و شمار ہمارے سامنے نہیں ہیں۔ اندازہ یہ ہے کہ نوے ملین کے قریب ہوں گے۔  
یہ نہر ۹۹ میل لمبی ۱۹۸ فٹ چوڑی اور ۳۳ فٹ گہری ہے۔ اس کی کھدائی  
وغیرہ پر صرف ایک کروڑ ستر لاکھ پونڈ صرف ہوئے تھے۔ اس کا افتتاح ۱۷ نومبر ۱۸۶۹ء  
کو ہوا تھا۔

یہ نہر مشرق و مغرب کے مابین تجارت کا نہایت اہم راستہ ہے۔ یہ نہ ہو تو  
یورپ کے بہاڑوں کو خلیج کے تیل تک پہنچنے کے لیے کم از کم آٹھ ہزار میل زیادہ سفر کرنا  
پڑے۔

اس نہر کے محاصل سے مصر نے اتنا اسلحہ اور اتنے بمبار خریدے کہ ۱۹۷۳ء کی  
جنگ میں مصر نے اسرائیلیوں کو نہر سے دور دھکیل کر نہر کو پھر آزاد کر لیا۔ مصر ہو یا شام، ایران  
ہو یا پاکستان ان میں سے کسی ایک کی طاقت سارے عالم اسلام کی طاقت ہے۔ اس لیے  
ایک ہوں مسلم حرم کی پاس بانی کے لیے  
نیل کے ساحل سے لے کر تاجنخاک کا شعر

اقبال

## تیل

اسلامی ممالک میں ہر روز کتنا تیل نکلتا ہے۔ یہ ایک راز ہے۔ جسے بہت کم  
لوگ جانتے ہیں۔ وجہ یہ کہ تیل نکالنے والی کمپنیاں یا یورپی ہیں یا امریکی۔ انہیں اُن



۱۲ کروڑ ٹن سالانہ	(۱) سعودی عرب -
۱۰ کروڑ ۵۵ لاکھ ٹن سالانہ	(۲) ایران -
۱۱ کروڑ	(۳) کویت
۷ کروڑ ۲۰ لاکھ	(۴) لیبیا
۶ کروڑ ۷۰ لاکھ	(۵) عراق
۳ کروڑ ۳۰ لاکھ	(۶) الجزائر
۲ کروڑ	(۷) نائیجیریا
۲ کروڑ ۴۰ لاکھ	(۸) انڈونیشیا
۱ کروڑ ۲۵ لاکھ	(۹) قطر
۱ کروڑ	(۱۰) ابوظہبی
۵۸ لاکھ	(۱۱) عمان
۴۷ لاکھ	(۱۲) بروقی
۳۰ لاکھ	(۱۳) بحرین
۲۰ لاکھ	(۱۴) ترکی
۱۰ لاکھ	(۱۵) البانیا
۷ لاکھ	(۱۶) پاکستان
۲ لاکھ	(۱۷) مراکش
۹۲ ہزار	(۱۸) تونس
۸۴ ہزار	(۱۹) مصر



۸۰ ہزار ٹن سالانہ

(۲۰) سرائیک

۱۵ ہزار ٹن

(۲۱) اردن

( پاکستان ٹائمز - ۷ - فروری ۱۹۷۰ء )

۷۔ اکتوبر ۱۹۷۳ء کو بی بی سی نے صبح کے براڈ کاسٹ میں کہا۔

”امریکہ میں گزشتہ سال ۱۹۷۲ء ۵۰ کروڑ ٹن تیل پیدا ہوا تھا۔ لیکن اس نے ۸۱

کروڑ ٹن تیل خرچ کیا۔ باقی ضروریات عرب کے تیل سے پوری کیں۔ اسی سال روس نے

چالیس کروڑ، یو۔ پی نے ساٹھ کروڑ اور کل دنیا نے ۲۶ کروڑ ٹن تیل صرف کیا۔“

۱۹ اکتوبر ۱۹۷۳ء کو بی بی سی نے اطلاع دی کہ لیبیا نے تیل کی قیمت نو ڈالر

(نوسے روپے) فی بیرل مقرر کر دی ہے۔ اور آج ۱۹۸۰ء میں ۳۲ ڈالر فی بیرل ہے۔

۱۹۷۶ء میں خود امریکہ کی حکومت نے تیل کے سلسلے میں یہ اعداد شائع کئے۔

۱۹۷۵ء میں امریکہ کی پیداوار ۵۱۸ ۱۸ ۲۵ ۵۴ ٹن۔

”روس ۴۰ کروڑ ٹن

”ایران ۳۰ کروڑ ٹن

”سعودی عرب ۲۶ کروڑ ٹن

”وینزویلا ۱۸ کروڑ ٹن

”کویت ۳ کروڑ ٹن

”لیبیا ۸ کروڑ ٹن

”انڈونیشیا ۳ کروڑ ٹن

( پمفلٹ - ریاستہائے متحدہ امریکہ )

نیویارک ٹائم نے اپنی اشاعت ۲ اپریل ۱۹۷۳ء میں نہ صرف ۱۹۷۲ء کی پیداواری ہے۔ بلکہ یہ بھی بتایا ہے کہ ۱۹۸۰ء میں کتنی پیداوار متوقع ہے۔

ملک	تیل کی پیداوار ۱۹۷۲ء میں	متوقع پیداوار ۱۹۸۰ء میں	۱۹۸۰ء میں متوقع پیداوار کی قیمت
سعودی عرب	۵۲ لاکھ بیرل یومیہ	ایک کروڑ بیرل یومیہ	نوے کروڑ روپیہ یومیہ
ایران	" " "	۸۳ لاکھ " "	۷۴ کروڑ ستر لاکھ "
عراق	۱۱ لاکھ " "	۳۰ " " "	۲۷ کروڑ روپیہ یومیہ
ابوظہبی	" " "	" " "	" " "
لیبیا	۲۰ " "	۲۰ " "	۱۸ کروڑ " "
کویت	۳۰ " "	۳۰ " "	۲۷ " "
قطر	۲ " "	۲۵ " "	۲۲ " ۵۰ لاکھ "

دیکھا آپ نے کہ ان اندازوں میں کتنا اختلاف ہے۔ بہر حال یہ ایک تسلیم شدہ حقیقت ہے کہ تیل پیدا کرنے والے مسلم ممالک کے پاس بے انداز دولت جمع ہو چکی ہے۔ وہ اُسے جدید ہتھیاروں، طیاروں اور کارخانوں پہ صرف کر رہے ہیں۔ ان میں بعض ایٹم بم بنانے کی سوتھ کر رہے ہیں۔ یہ ایک دوسرے کی مالی مدد بھی کر رہے ہیں۔ یوں نظر آتا ہے کہ سعودی عرب، کویت، ابوظہبی، لیبیا اور ایران کی دولت ساری دنیا سے اسلام کی غربت و پسماندگی کو ختم کر دے گی۔ اور مسلمان ایک نئی شان، ایک نئی تہذیب اور عظیم آسمانی قدروں کے ساتھ افق عالم پہ نمودار ہوں گے۔

کھول کر آنکھیں مرے آئینہ گفتار میں  
آنے والے دور کی دھندلی سی اک تصویر دیکھ

انگلستان کا ایک نیم سیاسی رسالہ "ایسٹرن انٹیلیجنس ریویو" اپنی ایک تازہ قیمت میں لکھتا ہے۔

• اگر ایک طرف عرب ممالک اشتراکی اثر و رسوخ سے لرزاں ہیں تو دوسری طرف روسی اسلامی انکار و انکار کی یلغار سے پریشان ہیں۔ روس کی ۲۵۸ ملین آبادی میں تقریباً ۴۵ ملین مسلمان ہیں۔ چار جنوبی ریاستوں یعنی قرغیزستان - تاجکستان - ترکمانستان اور ازبکستان میں مسلمانوں کی زبردست اکثریت ہے۔ ان کے ہمسایہ ریاستوں یعنی ایران افغانستان اور پاکستان سے ثقافتی و نظریاتی روابط قائم ہیں۔ ان اثرات کو روکنے کے لیے روس کئی ڈویژن فوج جنوبی سرحدوں پر لے آیا ہے۔ اور سرحدات کو بند کر دیا ہے۔ ساتھ ہی روس کی پالیسی مذاہب کے متعلق قدرے نرم پڑ گئی ہے۔ روس میں اس وقت تین سو مساجد اور ایک ہزار کے قریب رجسٹرڈ مولوی ہیں جنہیں حکومت سے تنخواہ ملتی ہے۔ بے تنخواہ علما کی تعداد کئی گنا زیادہ ہے۔ اب اشتراکی پریس مسلمانوں کی مجلسی، ثقافتی اور مذہبی تقریبات کا بھی ذکر کرنے لگا ہے۔ مسلمانوں سے حکومت کا حسن سلوک اس لیے بھی بڑھ گیا ہے۔ کہ روس کی بیشتر دولت و صنعت اسلامی علاقوں میں ہے تیل یہیں ہے زراعت کے زرخیز فارم یہیں ہیں۔ اور اٹامک اینرجی کے بڑے بڑے کارخانے بھی یہیں ہیں۔

( منقول از نولتے وقت ۹ جون ۱۹۷۹ء )

آج سے تقریباً ساٹھ سال پہلے، جب پہلی جنگ عظیم کے بعد اسلامی ممالک پر یوپی اقوام چارہ ہی تھیں۔ اور مسلمانوں میں آثار حیات ختم ہو رہے تھے۔ شاعر اسلام علامہ اقبالؒ کی چشم چاہاں میں نے وہ دور دیکھ لیا تھا۔ جس کی علامات آج ابھر رہی ہیں۔

عطا موہن کو پھر درگاہِ حق سے ہونے والا ہے

شکوہ ترکمانی، ذہن ہندی، نطقِ اسرائیلی

آج تقریباً پچاس اسلامی ریاستیں اپنے ممالک کی تعمیر کر رہی ہیں، صنعتیں لگا رہی ہیں۔ یونیورسٹیاں کھول رہی ہیں۔ تعلیم پھیلا رہی ہیں۔ افلاس و جہالت کیخلاف لڑ رہی ہیں۔ اسلام کی روشن اقدار کو اپنا رہی ہیں اور یوں اقوامِ عالم میں ایک باوقار مقام حاصل کرنے کے لیے کوشاں ہیں۔

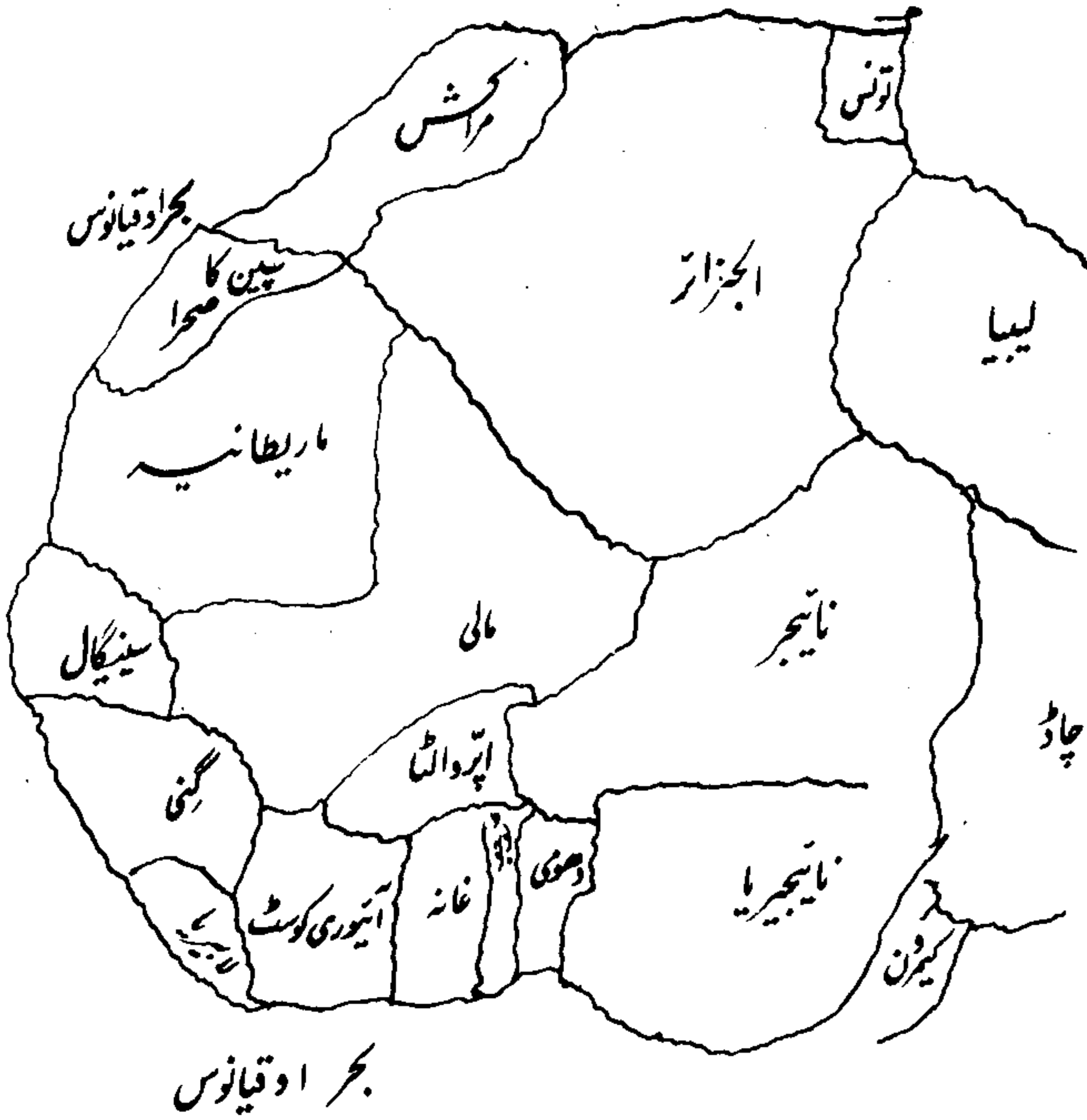
ماخذ

(۱) محمود بریلوی۔ اسلام ان افریقہ لاہور ۱۹۵۰ء

(۲) غلام جیلانی برق۔ سلاطینِ اسلام (اردو ترجمہ)

(۳) ایف ڈبلیو فرناؤ۔ مسلم آن دی مارچ لندن ۱۹۵۵ء

(۴) انعام اللہ خاں۔ مسلم ممالک کے اقتصادی وسائل کراچی ۱۹۶۲ء



## ۱۔ اپروالٹا

افریقہ کا یہ ملک سات ریاستوں کے درمیان واقع ہے۔ شمال مشرق میں نائیجر، مشرق میں نائیجیریا، شمال مغرب میں مالی، جنوب مغرب میں آئیوری کوسٹ، جنوب میں دہومی، ٹوجو اور غانہ ہیں۔

### غربی افریقہ

اس کا رقبہ ۱۰۵۸۴۱ مربع میل ہے اور آبادی ۱۹۶۵ء میں اڑتالیس لاکھ ساٹھ ہزار تھی۔ اس میں ۱۷ فیصد مسلمان ہیں۔ دارالحکومت کا نام اوگنڈاک (OUAGADOUGOU) ہے۔ یہ پہلے فرانسیسی نوآبادی تھا۔ ۱۱ دسمبر ۱۹۵۸ء کو نیم مختار اور ۵ اگست ۱۹۶۰ء کو کاملاً آزاد ہو گیا۔ لمبوتری شکل کا یہ ملک سطح سمندر سے کمین ساڑھے چھ سو اور کہیں ہزار فٹ تک بلند ہے۔ بارش جنوبی ہٹے میں تقریباً دس انچ اور شمالی میں چالیس انچ تک ہو جاتی ہے۔ دیہاتی آبادی کسانوں، چرواہوں اور چھوٹے چھوٹے پیشہوروں پر مشتمل ہے۔ اور مختلف قبائل مثلاً ماسی MOSSI، بوبو BOBO، لوبی LOBI، سامو SAMO اور ڈیولا DIOULA وغیرہ میں بٹی ہوئی ہے۔ غیر اسلامی آبادی بہت پرست ہے۔ جو متعدد دیوتوں کی پوجا کرتی ہے۔ سب سے بڑا بت وورو WURO کہلاتا ہے۔ یہ واحد ملک ہے جہاں کے باشندے سلسلہ نسب میں ماں کی طرف منسوب ہیں۔



ماسی اس ملک کے قدیم باشندے ہیں جو گیارھویں صدی میلادی میں مشرقی افریقہ سے آئے تھے۔ یہ نائیجر سے گذر کر شمالی غانہ میں آئے۔ وہاں ایک دو چھوٹی چھوٹی سلطنتیں بنالیں۔ اور رفتہ رفتہ اپتر والٹا کو بھی اپنی سلطنتوں میں شامل کر لیا۔ ۱۸۹۶ء میں اس پر فرانسیسی قابض ہو گئے۔ ۱۹۱۹ء میں شمالی صوبوں کو اکٹھا کر کے اس خطہ کو اپتر والٹا کا نام دے دیا گیا۔ پہلی اسمبلی کا انتخاب ۱۹۴۷ء میں ہوا تھا۔ ۱۸ مئی ۱۹۵۷ء کو پہلا کابینہ بنا۔ ۱۱ دسمبر ۱۹۵۸ء کو اسے فرینچ کمیونٹی کا ممبر بنا لیا گیا۔ ۵ مارچ ۱۹۵۹ء کو اس کا آئین تیار ہوا۔ اور ۵ اگست ۱۹۶۰ء کو یہ آزاد ہو گیا۔

ماخذ :

۱۔ محمود بریلوی

اسلام ان افریقہ۔ لاہور ۱۹۶۴ء

۲۔ والٹر ایچ میلوری

پولٹیکل ہینڈ بک اینڈ اٹلس

آف دی ورلڈ۔ نیویارک ۱۹۶۳ء



## ۲۔ اُردن (جاردن)

جزیرہ نمائے عرب کی اس چھوٹی سی سلطنت کا رقبہ ۳۷ ہزار مربع میل ہے۔ اور آبادی ۱۹۶۴ء میں اٹھارہ لاکھ پچاس ہزار تھی۔ ۱۹۶۷ء کی جنگ میں دریائے اُردن کا غربی علاقہ اسرائیل نے ہتھ لیا۔ اور اس طرح ملک کا رقبہ کم ہو گیا ہے۔

اُردن ہمیں قبائل کا مسکن ہے۔ اس کا موجودہ حکمران شاہ حسین بن طلال بن عبد اللہ بن حسین شریف مکہ ہے۔ یہ ۲ مئی ۱۹۵۳ء کو تخت نشین ہوا تھا۔ یہ ملک ۱۹۴۸ء میں اسرائیل سے پہلے تین سال شاہ حسین کے دادا عبد اللہ حکمران رہے۔ انہیں ۲۰ جولائی ۱۹۵۱ء کو قتل کر دیا گیا۔ ان کی بیٹی طلال مسند نشین ہوا۔ یہ دماغی فتور کی وجہ سے کام نہ چلا سکا۔ درستی ہو گیا۔ اُردن دراصل ایک دریا کا نام ہے جو ملک میں شمالاً جنوباً بہتا ہے اور اس کی لمبائی تقریباً دوسو میل ہے۔ یہ تین دریاؤں کے ملاپ سے بنا ہے۔ ایک کا نام النجافی دوسرے کا لہان اور تیسرے کا بانیاس ہے۔ یہ دریا جوں جوں جنوب کی طرف جاتا ہے وادی اُردن پست ہوتی جاتی ہے۔ یہاں تک کہ بحیرہ طبریہ، جس سے یہ دریا گزرتا ہے سطح سمندر سے ۶۸۲ فٹ پست شمار ہوتی ہے۔ یہ بحیرہ مُردار میں جس کی سطح سمندر سے ۱۲۹۲ فٹ نیچے ہے، گر کر ختم ہو جاتا ہے۔

تاریخ بنی اسرائیل میں یہ دریا بڑی اہمیت رکھتا ہے۔ مسیح سے تقریباً ۵۰۰ سال پہلے

حضرت موسیٰ علیہ السلام نے جو سوا چھ لاکھ یہودیوں کے ساتھ، جنہیں وہ مصر سے لائے تھے۔ اور ارض مقدس (فلسطین) کی طرف جارہے تھے۔ اسی دریا کے مشرقی کنارے پر وفات پائی تھی۔ اور نیبو نامی ایک پہاڑی پر دفن ہوئے تھے۔ اُن کی وفات کے بعد اُن کے جانشین حضرت یسوع اسی دریا کو عبور کر کے ارض موعود میں داخل ہوئے تھے۔

اردن کی تعلیم یافتہ آبادی مغربی لباس پہنتی ہے اور دیہاتی لوگ عموناؤن کے خیموں میں رہتے ہیں۔ بدوؤں کا روایتی لباس پہنتے۔ مٹی کے برتنوں میں کھاتے اور زمین پر سوتے ہیں۔ ملک میں صنعت بہت کم ہے۔ زرعی پیداوار باجرہ، گندم، پھلیاں، زیتون اور تمباکو ہے۔ ملک میں ایک ہی ریل ہے جو شمالی سرحد سے جنوب میں معان تک جاتی ہے۔ پختہ سڑکوں کی لمبائی ۵۵۰ میل ہے۔ ملک کا سب سے اونچا پہاڑ ۵۵۵۰ فٹ بلند ہے۔ اردن میں ایک یونیورسٹی بھی ہے جس کے ساتھ کئی درسگاہیں وابستہ ہیں۔ تعلیم نیچے سے اوپر تک مفت ہے۔

قدیم زمانے میں حبارڈن تجارتی قافلوں کی گذرگاہ تھا۔ وہاں کئی حکومتیں بھی بنیں۔ ان میں اہم ترین بنطیوں کی حکومت تھی۔ یہ فلسطین ہی کے باشندے تھے۔ جو ۳۰۰ ق م سے ۱۰۶ ق م تک برسرِ اقتدار رہے۔ دارالحکومت کا نام پٹرا (PETRA) تھا۔ ۱۰۶ ق م میں یہ ملک رومن امپائر کا ایک صوبہ بن گیا۔ بعد میں اس پر عثمانی ترک چھا گئے۔ جب ۱۹۲۰ء میں ترکوں کو شکست ہو گئی۔ تو جمعیت الاقوام نے اسے برطانیہ کی نگرانی میں دے دیا۔ ۱۴ مئی ۱۹۴۸ء کو برطانیہ رخصت ہو گیا۔ اور ملک آزاد ہو گیا۔

اس کا قومی اسمبلی میں دو ایوان ہیں۔ ایک ایوانِ عوام۔ جس میں ساٹھ منتخب ممبر

ہوتے ہیں اور دوسرا ایوانِ خواص۔ جس میں ممبروں کی تعداد تیس ہوتی ہے۔ سب کے سب شاہ کے نامزد۔

ماخذ:

۱۔ برطانیکا۔ جبارڈن

۲۔ ورلڈ بک۔ لندن۔ ۱۹۶۶ء



## ۳۔ افغانستان

افغانستان کے شمال میں روسی ترکستان۔ مغرب میں ایران۔ مشرق میں صوبہ سرحد۔ اور جنوب میں بلوچستان ہے۔ افغان اپنے آپ کو آلِ طالوت سمجھتے ہیں۔ طالوت اسرائیل کا پہلا بادشاہ تھا۔ جس کا انتخاب حضرت سموئیل نبی نے کیا تھا۔ اس کی وفات ۱۰۵۵ ق م میں ہوئی تھی۔ اس کے بعد حضرت داؤد علیہ السلام بادشاہ بنے تھے۔ طالوت کے ایک بیٹے کا نام جرمیہ تھا۔ اور جرمیہ کا بیٹا تھا افغانہ۔

افغان اسی کو عبدِ اول سمجھتے ہیں۔ اسے حضرت سلیمان علیہ السلام نے تمام بچوں سمیت کہستانِ سلیمان میں آباد کر دیا تھا۔

تاریخ فرشتہ کا مصنف محمد قاسم افغانوں کو آلِ فرعون قرار دیتا ہے۔

قدیم تاریخ

۵۰۰ ق م تک افغانستان کیانی سلطنت کا ایک صوبہ تھا۔ پھر وہاں طوائف الملوکی

۱۔ ڈکٹری آف بابل ص ۶۱۳

۲۔ برغانیہ ج ۱۔ ص ۲۸۷

۳۔ " " " "

پھیل گئی۔

۳۳۰ ق م میں اسکندر افغانستان کے کچھ حصوں پر قابض ہو گیا۔ اسکندر کے بعد اس کا ایک جرنیل حکومت کرتا رہا۔ اس سے موریہ خاندان کے چند رگپت (۳۲۱ - ۲۹۶ ق م) نے کچھ علاقہ چھین لیا۔ لیکن شمالی افغانستان پر ایک یونانی خاندان کی حکومت رہی۔ بعد میں چند اضلاع پارٹھیا کے قبضے میں چلے گئے۔ ۱۳۰ ق م میں بحیرہ اسود کے سواحل سے سستینز آگئے۔ تقریباً دو سو سال بعد ترکستان کے ایک قبیلے یوچی نے پارٹھیا کو سکست سے کر اپنی حکومت قائم کر لی۔ یہ لوگ گشن کہلاتے تھے۔ ایک ایسا وقت بھی آیا کہ گشن کا اقتدار بنارس اور مالوہ تک پھیل گیا۔ یہ لوگ بدھ مت کے پیرو تھے۔ اور ان کا سب سے بڑا بادشاہ کنشکا تھا۔ کنشکا کے بعد یہ خاندان کمزور ہو گیا اور ملک کئی حکومتوں میں بٹ گیا۔ پانچویں صدی میلادی میں ان ریاستوں کو سفید ہنوز نے دبا لیا۔ حضرت عثمان کے زمانے میں خلافت راشدہ کا ہتھ بن گیا۔ بعد ازاں آل طاہر نے ہرات اور بلخ پر تسلط

---

لے پارٹھیا: قدیم جغرافیہ کے مطابق بحیرہ خزر کے جنوب مشرق میں ایک ملک جو ۲۵۸ ق م سے ۱۹۰ میلادی تک برسرِ اقتدار رہا۔ (سٹینڈرڈ ص ۹۷)

۱۔ یہ قبائل بحیرہ خزر کے شمال میں رہتے تھے۔ ۳۷۲ ق م میں یہ اپنے ایک لیڈر بالا میر کی قیادت میں یورپ کی طرف بڑھے۔ اور مختلف مقامات پر اقامت پذیر ہو گئے۔ انہی کی ایک شاخ کا نام سفید ہنوز تھا۔ (برطانیکا ج ۱۱ ص ۹۱۶)

۲۔ مامون الرشید (۱۹۸ - ۲۱۸ م) نے اپنے ایک سردار طاہر ذوالیمین کو خراسان کا حاکم بنا کر بھیجا۔ اور اسے اختیار دے دیا کہ وہ اپنے بیٹے کو اپنا جانشین نامزد کرے وہ

قائم کر دیا۔ پھر صفاری آگئے۔ نویں صدی میں انہیں سامانیوں نے دبوچ لیا۔ بعد ازاں غزنویوں کا دور آگیا۔

غزنوی اقتدار کا بانی سامانیوں کا ایک ترکی غلام تھا۔ جس کا نام الپتگین تھا۔ اسے سامانی خاندان کے ساتویں امیر عبدالملک اول بن نوح اول (۳۴۳ - ۳۵۰ھ) نے خراسان کا حاکم مقرر کیا۔ جب ۳۵۰ھ میں عبدالملک کی وفات ہو گئی، تو اسے غزنی کا عامل بنا دیا گیا۔ غزنی کوہ سلیمان کے دامن میں ایک محفوظ شہر تھا۔ جہاں خود مختاری کا شوق پورا کیا جاسکتا تھا۔ اس نے وہاں خود مختاری کا اعلان تو کر دیا، لیکن سلطنت کو توسیع نہ دے سکا۔ یہ کام سبکتگین نے کیا، جو الپتگین کا غلام بھی تھا اور داماد بھی۔ اس نے سلطنت کو دونوں طرف سے وسعت دی۔ مشرق میں پشاور تک

(۴) اس خاندان کے پانچ اُمراء ۲۰۵ھ سے ۲۵۹ھ تک برسرِ اقتدار رہے۔

(سلاطین اسلام ص ۱۴۹)

۱۱ ابن خاندان کا بانی یعقوب بن لیث صفار تھا جس کے تین امیر ۲۵۴ھ سے ۲۹۰ھ تک برسرِ اقتدار رہے۔

(سلاطین اسلام ص ۱۵۰)

۱۲ سامان، بلخ کا ایک شریف زادہ تھا۔ جس کا لڑکا اسد مامون کا مقرب بن گیا۔ مامون نے اس کے چاروں لڑکوں نوح، احمد، یحییٰ اور ابیاس کو مختلف علاقوں کا حاکم مقرر کر دیا۔ ان میں سے احمد سیاسی مزاج کا آدمی تھا۔ اس نے اپنی سلطنت کو وسیع کر لیا۔ اور اس کی اولاد دس بادشاہ، ۲۶۱ھ سے ۳۸۹ھ تک برسرِ اقتدار

(سلاطین اسلام ص ۱۵۲)

رہی۔

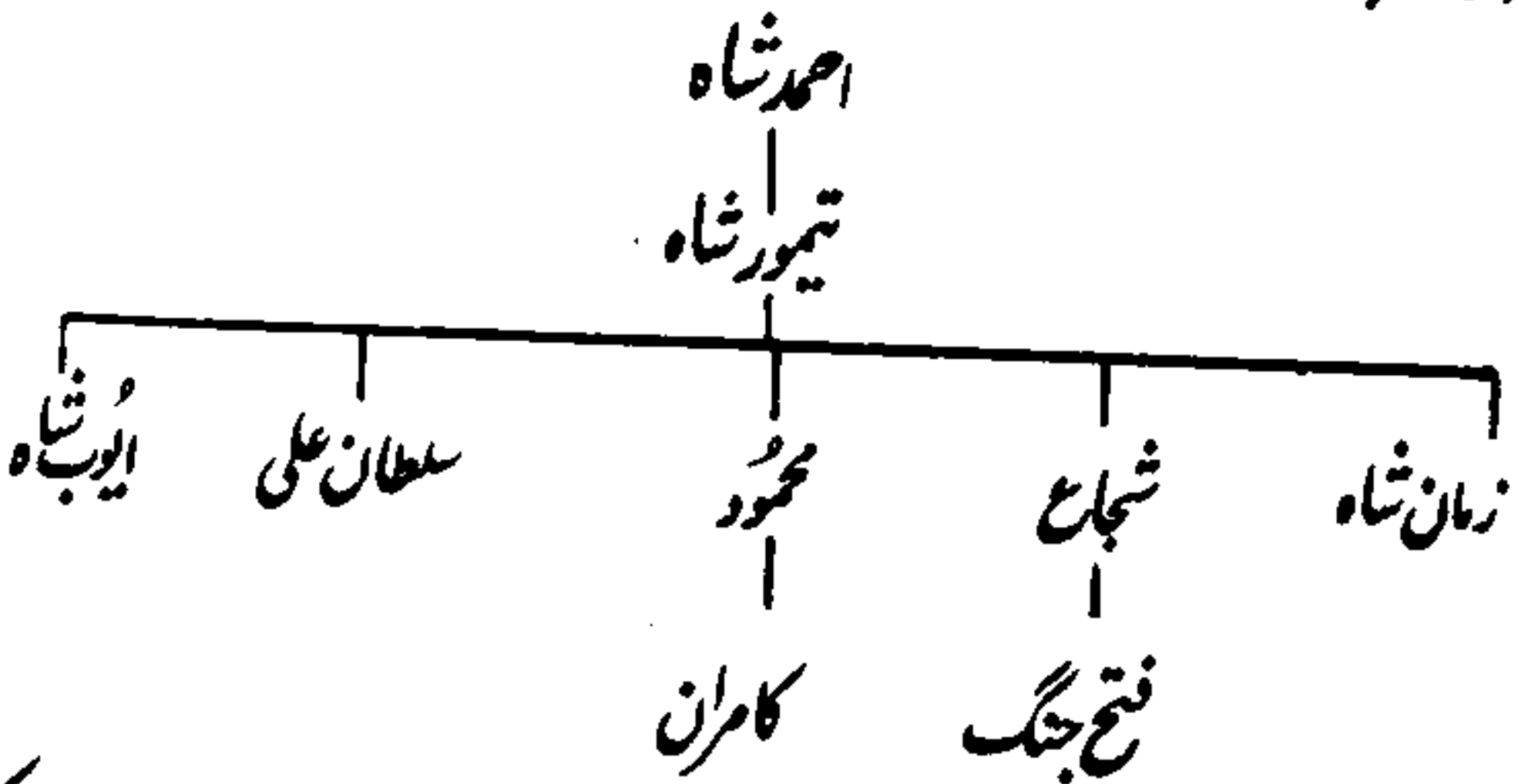
کر لیا۔ اور مغرب میں خراسان پر قابض ہو گیا۔ ۳۸۷ھ میں سبکتگین کی وفات کے بعد اُس کا بیٹا محمود تخت نشین ہوا۔ اس نے سامانیوں کی اطاعت کا جو اٹا رہ چکا۔ اور خلیفہ بغداد قادر باللہ (۳۸۱ھ تا ۴۲۲ھ) سے براہ راست غزنی و خراسان کی حکومت کا فرمان حاصل کر لیا۔ اس کے بعد اس نے ہندوستان پر سرہ حملے کیے۔ کشمیر اور پنجاب کو روندنے کے بعد قنوج اور متھرا تک نکل گیا۔ ۴۰۷ھ میں ترکستان کی طرف متوجہ ہوا اور وہاں کے دو مرکزی شہروں سمرقند اور بخارا کو اپنی سلطنت میں شامل کر لیا۔ یہ سلطنت اصفہان سے لاہور تک پھیل چکی تھی۔ کثرتِ علماء و شعراء کی وجہ سے غزنی ایک یونیورسٹی معلوم ہوتا تھا۔ جہاں فردوسی، البیرونی اور انوری جیسے کئی سو علماء جمع ہو گئے تھے۔ ہم بلا خوفِ تردید کہہ سکتے ہیں کہ اُس زمانے میں محمود کا دربار دنیا میں اپنی مثال نہیں رکھتا تھا۔

غزنوی خاندان کے ۱۲۲ امراء نے ۳۵۱ھ سے ۵۸۲ھ تک حکومت کی

پھر غزنی برسرِ اقتدار آ گئے۔ انہیں ۶۱۴ھ میں خوارزمیوں نے ختم کیا۔ خوارزمیوں کا زوال چنگیز لوں کی وجہ سے ہوا۔ تیمور (۷۷۱ - ۸۱۲ھ - ۱۳۶۹ - ۱۴۰۹ء) کے عروج تک افغانستان پر تاتاری مستطور ہے۔ پھر یہ مملکت تیموری کا حصہ بن گیا ۸۹۹ھ - ۱۴۹۳ء میں بابر فرغانہ کے تخت پر بیٹھا اور ۹۰۵ھ - ۹۵۰ھ میں کابل پر قابض ہو گیا۔ یہ قبضہ اڑھائی سو برس تک قائم رہا۔ پھر نادر شاہ ایرانی ۱۱۴۹ھ - ۱۱۶۰ھ - ۱۷۰۷ء - ۱۷۲۲ء اٹھا اور اس نے ایران سے دہلی تک کا علاقہ روند ڈالا۔ نادر شاہ کے ایک فوجی کا نام احمد شاہ تھا جو افغانستان کے ابدالی قبیلے سے تعلق رکھتا تھا۔ نادر شاہ کے قتل ہو جانے پر اہل قندھار نے احمد شاہ کو اپنا بادشاہ بنالیا اور اُسے دو دریاں کا خطاب دے دیا۔ وہ سی




خطاب کی وجہ سے درآنی کہلاتا تھا۔ احمد شاہ افغانستان کا وہ پہلا بادشاہ ہے۔ جو افغانی نسل  
 تھا اور جس کی وجہ سے افغانستان آزاد ممالک کی صف میں شامل ہوا۔ اس خاندان کے  
 نو بادشاہوں نے ۱۱۶۰ھ - ۱۲۷۷ھ سے ۱۲۵۸ھ - ۱۸۴۲ھ تک حکومت کی۔  
 ان کا آپس میں رشتہ یہ تھا۔



محمود کے زمانے (۱۲۱۶ھ - ۱۲۱۸ھ) سے کابل کے ایک بااثر خاندان بارکنزی  
 کا ایک سردار فتح خان پانیدہ خان منصب وزارت پر فائز تھا۔ محمود نے کسی بات پر بگڑ کر  
 اس کی آنکھیں نکال دیں۔ اس پر اس کے دو بھائیوں، محمد عظیم اور دوست محمد نے بغاوت  
 کر کے دہانیوں سے حکومت چین لی اور ۱۲۲۲ھ - ۱۸۲۶ھ سے سارے ملک پر ان کا  
 قبضہ ہو گیا۔ ان کا شجرہ یہ ہے۔

### پانیدہ خاں



۴۔ امیر عبدالرحمن

۵۔ حبیب اللہ خاں

۶۔ امان اللہ خاں



۱۹۳۰ء میں انگریزوں نے سازش کر کے ایک گنہگار آدمی کو جو بچہ ستقا کے نام سے معروف تھا۔ زروا سلمہ دے کر بغاوت پر ابھارا۔ اور امان اللہ کو اٹلی میں پناہ لینے پر مجبور کر دیا۔ چھ ماہ بعد جنرل نادر خاں نے جو امان اللہ خاں کی طرف سے فرانس میں سفیر تھا۔ افغانی قبائل کی مدد سے بچہ ستقا کو شکست دے کر قتل کر دیا۔ نادر خاں نے ۱۹۳۰ء سے ۱۹۳۲ء تک حکومت کی۔ اور ایک سکول کے جلسہ تقسیم انعامات میں ایک لڑکے نے اسے گولی مار دی۔ پھر اس کا لڑکا ظاہر شاہ تخت نشین ہوا۔ جسے اس کے بہنوئی سردار داؤد خان نے فوج کی مدد سے ۱۹۴۳ء میں ملک سے نکال کر تخت پر قبضہ کر لیا۔ ۱۹۴۸ء میں ایک مارکسی لیڈر نور محمد ترکئی داؤد خان کو قتل کر کے اقتدار پر قابض ہو گیا۔ چند ماہ بعد اسے ایک اور اشتراکی لیڈر حفیظ امین نے قتل کر دیا۔ اسے برک کارمل نے جو روسی افواج کے ساتھ روس سے آیا تھا۔ مار ڈالا اور تاج و تخت پر قابض ہو گیا۔ اس وقت سارا افغانستان اس کے خلاف مصروف جہاد ہے۔ اور یہ جہاد اکتوبر ۱۹۸۰ء میں بھی جاری ہے۔

ماخذ

(۱) حکومت افغانستان - افغانستان کابل ۱۹۷۱ء

(۲) افغانستان لندن ۱۹۰۶ء

(۳) برطانیہ - لندن ۱۹۴۹ء

## ۴۔ البانیہ

یورپ کی یہ چھوٹی سی ریاست یوگوسلاویہ کے جنوب اور یونان کے شمال میں بحیرہ ایڈریک کے مشرقی ساحل پر واقع ہے۔ اس کا رقبہ ۱۱۰۹۶ مربع میل اور آبادی ۱۹۷۱ء میں ۲۲ لاکھ تھی

### قدیم تاریخ

البانیہ پہلے غربی رومن امپائر کا ایک صوبہ تھا۔ جب ۳۳۷ء میں رومن امپائر دو حصوں میں بٹ گئی تو یہ مشرقی شاخ کا حصہ بن گیا۔ ۴۷۷ء کے قریب اس پر شمالی یورپ کے وحشی لوگ یعنی گوٹھر مسلط ہو گئے۔ ۶۴۰ء میں یہ ریاست سرویہ کا حصہ بن گیا۔ چند اور تبدیلیوں کے بعد ۱۲۰۴ء میں اس پر پھر قیصرہ کا قبضہ ہو گیا۔ جو ۱۲۰۴ء تک جاری رہا۔ بعد ازاں خاندان قیصرہ کے ایک فرد مائیکل کامنی تسی نے ایک جداگانہ ریاست اپیرس (EPIRUS) کے نام سے بنالی جس میں البانیہ بھی شامل تھا۔ ۱۳۱۸ء میں اس پر رومنز کی ایک شاخ ارسینی ORSINI

۱۷۰۰ء ہولینڈ کے ۱۷۰۰ء میں قسطنطین اول رومہ میں تخت نشین ہوا۔ اس نے بعض مصالح کی بناء پر ۱۷۰۰ء میں بازنطینیوں کو دار الخلافہ بنالیا۔ جو اسی بادشاہ کی نسبت سے قسطنطنیہ کہلانے لگا اس کی وفات ۱۷۰۰ء کے بعد اس کے بیٹوں نے سلطنت تقسیم کر لی۔ مشرقی اور غربی۔ مشرقی کے ۱۷۰۰ء بادشاہوں نے ۱۷۰۰ء تک حکومت کی۔ اور غربی شاخ ۱۷۰۰ء میں ختم ہو گئی۔

کا قبضہ ہو گیا جو چالیس سال جاری رہا۔ سسلی کے بادشاہ بھی اس کے کچھ حصے پر کچھ عرصے کے لیے قابض رہے۔ ۱۴۳۰ء میں اس پر عثمانی ترک چھل گئے۔ اور چند وقفوں کے سوا ۱۹۱۳ء تک وہیں رہے۔ پھر یہ ملک آزاد ہو گیا۔ دوسری عالمی جنگ میں اس پر محوری طاقتوں (جرمنی و اٹلی) کا قبضہ ہو گیا تھا ۱۹۴۶ء میں یہ آزاد ہو گیا۔ اس میں مسلمانوں کا تناسب اسی فیصد ہے۔  
(برطانیہ کا ج ۱، صفحہ ۵۱۱)

## ۵۔ الجیریا

یہ ملک افریقہ کے شمالی ساحل پر واقع ہے۔ اس کے مشرق میں لیبیا و تونس شمال میں بحیرہ روم، شمال مغرب میں مراکش، مغرب میں مارے ٹینیا اور جنوب میں نائجر ہے۔ اس کا موجودہ رقبہ ۹۱۹۵۱۹ مربع میل ہے۔ اور آبادی ۱۹۷۱ء میں ۱۲۵۰۰۰۰ (ایک کروڑ ۲۵ لاکھ

### قدیم تاریخ

اس ملک کا موجودہ نام (الجیریا یا الجزائر) سولہویں صدی سے پہلے کی تاریخ میں نہیں ملتا۔ عرب تاریخ نگار اسے مغرب کہتے تھے۔ یہاں بربری قبائل آباد تھے۔ جو حضرت نوحؑ کے فرزند حام کی پشت سے تھے۔ تاریخ ہمیں صرف اتنا ہی بتاتی ہے کہ ۱۲۰۰ ق م میں یہاں فنیقیوں نے جو فلسطین و لبنان کے ساحل سے آئے تھے۔ نوآبادیاں قائم کر لی تھیں۔ ان کا مرکزی شہر قرطاجنہ (کارٹیج) تھا جو ۸۰۰ ق م میں ایک آسودہ حال و باثروت دار الحکومت بن گیا۔ اور اس نے گرد و نواح کے لوگوں کو محکوم بنالیا۔ یہ غلبہ چھ سو سال تک جاری رہا۔ ۱۴۶ ق م میں اس پر رومنز قابض ہو گئے۔ ۴۳۰ء میں شمالی یوڈپ سے ڈیڈیل چڑھ آئے۔ کچھ عرصے کے بعد شرقی رومنز کا قبضہ ہو گیا۔ اسی ساتویں صدی کے وسط میں یہ اسلامی مقبوضات میں شامل ہو گیا۔ جب خلافت عباسیہ میں آثار انحطاط پیدا ہوئے تو شمالی افریقہ کے بعض خطے خود مختار بن بیٹھے۔ سب سے پہلے مراکش کے ادارشہ نے بغاوت کی۔ پھر تونس میں بنو غلبہ برسر اقتدار آ گئے۔ جو الجزار سے ادیس بن عبد اللہ بن حسن بن علی بن ابی طالب کی اولاد ادارشہ کہلاتی تھی۔ ان لوگوں نے

کے بعض حصوں پر بھی قابض رہے ۳۹۸ھ میں الجزائر سے ایک شخص حماد نے بجایہ کو دار الحکومت بنا کر سارے الجزائر پر اپنا اقتدار قائم کر لیا۔ اور اس کے نو بادشاہوں نے ۵۲۸ھ تک حکومت کی۔ ۴۲۸ھ میں بارہ کے ایک قبیلے لمتونہ کے ایک مذہبی رہنما عبداللہ بن تاشفین نے لوگوں کو جہاد کی دعوت۔ اس کے پیرو مرابطین (سرحدوں کے محافظ) کہلاتے تھے۔ ان کا اقتدار الجزائر کے علاوہ تونس۔ مراکش اور ہسپانیہ کے جنوبی حصوں تک پھیلا ہوا تھا۔ ان کے چھ بادشاہوں نے ۴۲۸ھ سے ۵۲۱ھ تک حکومت کی۔ انہیں موحدین نے ختم کیا۔ ان موحدین کا قائد ابو عبداللہ بن تومرت تھا جو بارہ کے ایک قبیلے مسمودہ سے تعلق رکھتا تھا۔ یہ نہ صرف الجزائر، تونس اور مراکش پر قابض ہو گئے تھے بلکہ جنوبی ہسپانیہ بھی ان کی قلمرو کا حصہ بن گیا تھا۔ ان کے تیرہ اُمرانے ۵۲۲ھ سے ۶۶۶ھ تک حکومت کی۔

۶۳۳ھ میں بنو زیان اُبھرے۔ یہ لوگ موحدین کی طرف سے الجزائر پر حکومت کیا کرتے تھے جب موحدین کا زور ال شرع ہوا تو زیان کی اولاد نے اقتدار پر قبضہ کر لیا اور اس کے دس اُمرانے ۶۳۳ھ سے ۷۹۶ھ تک حکومت کی۔ ان کے بعد مرکش

(بقیہ صفحہ گذشتہ) ۱۰۶۷ھ میں آزادی کا اعلان کیا اور سبتہ کو دار الحکومت قرار دیا۔ ان کے اٹھ

سلاطین نے ۱۰۶۷ھ سے ۱۳۰۵ھ تک حکومت کی (سلاطین اسلام ص ۵۶)

۲ دور عباسیہ میں ابراہیم بن اغلب ہارون الرشید کی طرف سے تونس کا

گورنر تھا۔ اس نے ۱۸۴ھ میں خود مختاری کا اعلان کر دیا اس خاندان کے گیارہ

فرمانرواؤں نے ۱۸۴ھ سے ۲۶۶ھ تک حکومت کی تھی۔

کے نومرین اجزائر پر چھا گئے۔ اس سلسلے کے ۲۹ فرمانروا ۱۸۵۵ء تک حکومت کرتے رہے۔ ۱۸۲۳ء۔ ۱۵۱۹ء میں اس پر عثمانی ترک قابض ہو گئے۔ یہ قبضہ ۱۲۴۴ء۔ ۱۸۳۰ء تک رہا۔ پھر فرانس آگیا جس سے اہل اجزائر نے ۱۹۶۲ء میں آزادی حاصل کی۔

ماخذ

- (۱) دی بک آف ناچ ۴ طبع لندن، از گارڈن سٹوڈیل
- (۲) برطانیکا لندن ۱۹۴۹ء "الجیریا"
- (۳) عرب دنیا، از بخارہ عز الدین۔ اردو ترجمہ۔ از ڈاکٹر محمود حسین، طبع لاہور ۱۹۶۰ء
- (۴) اسلام ان افریقہ۔ از محمود بریلوی طبع لاہور ۱۹۶۴ء

## ۶۔ انڈونیشیا

انڈونیشیا کا پُرانا نام جزائر شرق الہند ہے۔ یہ جزائر بحر الکاہل میں آسٹریلیا اور ملائکہ کے درمیان واقع ہیں۔ ان کی تعداد تقریباً تین ہزار ہے۔ اور ۳۵۳۸۱، مربع میل میں پھیلے ہوئے ہیں۔ ۱۹۷۱ء میں ان کی آبادی بارہ کروڑ چالیس لاکھ نوے ہزار تھی چند جزائر کے نام یہ ہیں۔ سمارٹا، جاوہ، تیمور، بابر وغیرہ

### قدیم تاریخ

۱۸۸۹ء میں یورپ کا ایک محقق ڈاکٹر یوجین پہلے انسان کا سُرُاع لگانے کے لیے انڈونیشیا میں جانکلا۔ اور کھدائی شروع کرادی۔ اسے سب سے پہلے ایک قدیم انسانی کھوپڑی اور پھر ایک ران ملی۔ چالیس برس کے بعد یعنی ۱۹۳۰ء میں اسے گیارہ اور کھوپڑیاں نیز انسانی ہڈیاں ملیں۔ جن کا مطالعہ کرنے کے بعد علمائے حیات اس نتیجہ پر پہنچے کہ ان کا تعلق کسی نامعلوم زمانے سے ہے اور یہ ابتدائی انسان کی درمیان کی کڑیاں ہیں

### قدیم باشندے

انڈونیشیا کے قدیم باشندے غالباً... ۲۰۰۰ ق م میں مغربی چین سے آئے تھے۔ بعد میں اب بھی وہاں جا پہنچے۔ ان میں کچھ ہندو تھے اور کچھ بدھسٹ۔ یہ اپنا مذہب، تہذیب و ریاست ساتھ لے گئے تھے۔ اور وہاں کے لوگوں کو متاثر کرنے لگے تھے۔ چند صدیوں کے



بعد وہاں اسلام بھی جا پہنچا۔ کب؟ اس سوال کا صحیح جواب تاریخ نہیں دے سکتی۔ قیاس یہ ہے کہ عرب تاجر تجارت کے لیے ان جزائر میں بھی جاتے تھے۔ اور اپنے ہمراہ ایک آدمہ مبلغ بھی لے جاتے تھے۔ تاریخ اس دور کے ایک مبلغ مولانا برہان الدین کا ذکر کرتی ہے۔ جو عراق سے تعلق رکھتے تھے۔ اور ۱۷۹۰ء۔ ۱۷۹۲ء سے پہلے وہاں گئے تھے۔ جہاں ایک قبر پر فاطمہ بنت میمون کا نام لکھا ہوا ہے۔ اور تاریخ وفات ۱۷۹۵ء۔ ۱۸۰۲ء درج ہے جب یورپ کا مشہور سیاح مارکو پولو ۱۲۹۰ء۔ ۱۲۹۵ء میں انڈونیشیا پہنچا تو اسے ساحل پر بہت سے مسلمان ملے۔ ۱۲۵۳ء میں وہاں پرتگالیوں نے حکومت قائم کر لی ۱۵۹۵ء میں ڈچ جاہلچہ۔ پھر انگریز آ گئے۔ برسوں ان لوگوں کا تصادم جاری رہا۔ بالآخر ۱۷۸۲ء میں انگریز چلے گئے اور ڈچ جم کر حکومت کرنے لگے۔ ۱۹۴۵ء میں انڈونیشیا کے مشہور لیڈر سکارنوں نے آزادی کا اعلان کر دیا اور ڈچ کو مار مار کر ملک سے نکال دیا۔ سکارنوں کے بعد سوہارٹو ملک کے صدر منتخب ہوئے اور آج کل ۱۹۷۹ء ہی اس منصب پر فائز ہیں۔

ماخذ

- (۱) انڈونیشیا۔ سی سمتھ  
اردو ترجمہ از ابوالحسن نعیمی۔ لاہور
- (۲) کامپٹن انسائیکلو پیڈیا، امریکہ ۱۹۶۹ء۔

لے انڈونیشیا۔ سی سمتھ۔ اردو ترجمہ از ابوالحسن نعیمی صفحہ ۹۰۔ ۹۸ لاہور ۱۹۶۴ء

## ۷۔ ایران

ایران قدیم کی دو تاریخیں ہیں۔ ایک وہ جو قرون وسطیٰ کے مؤرخین خصوصاً فردوسی <sup>۱۰۲۱</sup> نے شاہنامہ میں بیان کی ہے۔ اس کے مطابق ایران کے فرماز واسلسے یہ تھے۔  
(۱) پشداوسی۔ جس کے بارہ بادشاہوں (کیمرث، ہوشنگ، جمشید، ضحاک، فریدون وغیرہ) نے ۲۴۴۱ سال حکومت کی۔ از <sup>۱۰۲۱</sup> قمر تا .. قمر۔

(۲) سلاطین میڈیا۔ از .. قمر تا ۵۵۹ قمر

(۳) کیانی۔ اس خاندان کے دس بادشاہوں نے ۵۵۹ قمر سے ۶۴۸ قمر تک ۳۱۱ سال حکومت کی۔

(۴) پارتھیا یا اشکانی۔ ان کی حکومت ۶۴۸ قمر سے ۲۲۶ قمر تک ۴۲۲ سال

رہی۔

(۵) ساسانی جس کے ۲۸ بادشاہوں (اردشیر، شاپور، بہرام، قباد، نوشیرواں، ہرمز، خسرو پرویز، یزگرد وغیرہ) نے ۲۲۶ قمر سے ۶۵۲ قمر (۴۲۶ برس) تک حکومت کی۔

اے کیانی بادشاہوں کے نام یہ ہیں کیتبا، کیکاؤس، کخسرو، لہراسپ، کشسپ، اسفندیار، اردشیر، ہما، داراب، دارا۔

(۶) پھر خلفائے راشدین کا تسلط ہو گیا۔

ایران کی دوسری تاریخ مستشرقین نے کھدائیوں اور کتبوں سے مرتب کی ہے۔ اس کا حاصل یہ ہے کہ سب سے پہلے عیلام اُبھرا، جسے عراق کے ایک سکیمیرین بادشاہ نے ... ۳۰۰۰ ق م میں جزوی شکست دی۔ پھر بابل میں ایک اور خاندان برسرِ اقتدار آگیا جس کے

لے عیلام ایک وسیع علاقے کا نام تھا۔ جو فارس، تہریز اور بابل کے درمیان واقع تھا۔  
۱۳۶۶ ق م ایران کے شعبہ تعلیم نے ایک کتاب ”تاریخ ایران از آغاز تا اسلام“ ۱۳۶۶ ق م  
۱۹۲۶ ق م میں شائع کی تھی۔ اس میں مذکور ہے کہ سب سے پہلے غربی ایران اور دجلہ فرات  
کے درمیان موجودہ بصرہ کے قریب سومریوں نے حکومت قائم کی تھی۔ اُسی زمانے میں شمال  
کی طرف جہاں آج بغداد ہے۔ اکدیوں کی سلطنت تھی۔ اکدی سامی نسل تھے۔ انہوں نے مسیح  
سے تین ہزار سال پہلے سومریوں کی سلطنت فتح کر لی۔ ان کے ایک بادشاہ کا نام سارگن تھا۔  
اس کی حکومت کرمان شاہ سے بحیرہ روم تک پھیلی ہوئی تھی۔ ان کی حکومت تین سو سال  
تک رہی۔ پھر اس پر سومریوں کا قبضہ ہو گیا۔ اُسی زمانے میں مغربی ایران سے عیلامی اُبھرے۔  
ان کا دار الحکومت خوزستان کا ایک شہر شوش تھا۔ عیلامی ہمیشہ سومریوں اور اکدیوں سے لڑتے  
رہتے تھے۔ بالآخر عیلامیوں نے ان دونوں حکومتوں کو ہمیشہ کے لیے ختم کر دیا اور خود عیلامی  
تقریباً ... ۲۰۰ ق م میں اشوریوں کے مسلسل حملوں سے تباہ ہو گئے۔ اُسی زمانے میں کالڈیہ (بابل)  
اُبھر رہا تھا اور شمال میں موصل کے قریب سلطنت اشور تشکیل پا رہی تھی۔ ان سلطنتوں کو  
... ۲۰۰ ق م کے قریب میڈس (ایرانی) نے ختم کر دیا۔ ان کے بعد ہخامنشی برسرِ اقتدار آئے جنہیں  
کیانی بھی کہا جاتا ہے۔ انہیں اسکندر یونانی نے ختم کیا۔ یونانیوں کے خلاف خراسان و جرّان  
باقی اگلے صفحے پر

ایک مشہور بادشاہ کا نام سارگن تھا۔ اس نے ۲۸۰۰ ق م میں دریائے فرات سے بحیرہ خزر تک کا علاقہ ہتھیالیا۔ پھر قوطی (QUTI) خاندان کا دور آیا۔ اس کی حکومت نینوی سے عیلام تک پھیلی ہوئی تھی۔ ۲۲۵۰ ق م میں ایک سمیری خاندان ابھرا جس کے ایک بادشاہ دنگی (DUNGI) نے عیلام کو ۲۲۸۰ ق م میں ختم کر دیا۔ لیکن کچھ عرصے کے بعد عیلامی پھر زندہ ہو گئے۔ ۲۲۲۵ ق م میں بابل کا ایک خاندان ابھرا جس کے سلاطین میں سے ایک حمورابی (۲۱۲۳ - ۲۰۸۱ ق م) بھی تھا۔ مشہور مقنن۔ اس نے قلمرو عیلام پر قبضہ کر لیا اس کے بعد بابل کا ایک اور خاندان ۲۰۶۸ ق م سے ۱۷۱۰ ق م تک برسرِ اقتدار رہا۔ پھر کاش خاندان کا دور آیا۔ یہ ۱۸۵۰ ق م میں ختم ہو گیا۔ کچھ اور خاندان بھی بابل میں ابھرے۔ جن کے آخری سلسلہ کو ۶۰۰ ق م میں اشوریوں نے ختم کیا۔ عیلامی اقتدار کا خاتمہ بھی ۶۲۵ ق م میں اشوریوں ہی کے ہاتھوں ہوا تھا۔

## آریوں کی ہجرت

آریے ترکستان میں آباد تھے۔ ان کے کئی قبائل تھے۔ جن میں سے کچھ باہمی جنگوں،

فقہ صفحہ ۲۹

نے علم بغاوت بلند کیا۔ اور اشک (یا ارشک) نامی ایک سردار کی قیادت میں ایک ریاست کی بنا ڈال دی۔ اسی نسبت سے یہ اشکانی کہلاتے تھے۔ ان میں اشک اول، تیرداد، مہرداد اور فرہاد دوم بہت مشہور ہیں۔ آخر الذکر نے ایران سے یونانیوں کو باہر دھکیل دیا۔ سلاطین اشکانی میں سے آخری اردوان تھا۔ جسے اردشیر ساسانی نے ۲۲۶ء میں ختم کر کے اس کی سلطنت پر قبضہ کر لیا تھا۔ اشکانیوں کی حکومت کا آغاز ۲۲۹ ق م میں اور خاتمہ ۲۲۶ء میلادی میں ہوا۔ (شعبہ تعلیم ایران - تاریخ ایران از آغاز تا اسلام صفحہ ۴۳۰)

مڈی دل کے حملوں اور بعض دیگر عوامل کی وجہ سے مختلف سمتوں میں چل پڑے۔ کوئی یورپ کی طرف نکل گیا۔ اور کوئی ایران کی طرف۔ ایران کا کارواں چھ قبائل پر مشتمل تھا جو ۱۹۰۰ ق م میں شمال مغربی ایران میں سکونت پذیر ہو گیا۔ (سائیکس صفحہ ۹۹) اور صدیوں اشور، بابل اور ایران کے خلاف نبرد آزما رہا۔

## میدس اور کیانی

یہ تصادم جاری تھا کہ چند آریائی قبائل آرمینیا، آذربائیجان اور نواح ہمدان سے اٹھ کر میدیا پر چھا گئے۔ میدیا سے مراد وہ علاقہ ہے جس کے مغرب میں دجلہ، مشرق میں خزر، شمال میں آرمینیا اور جنوب میں فارس واقع ہے۔ ان قبائل کا یہ تسلط فوری دناگہانی نہیں تھا۔ بلکہ آہستہ آہستہ عمل میں آیا۔ یہ قبائل اشوریوں اور بابلیوں سے بارہا پٹے اور بار بار ابھرے۔ یہاں تک کہ ان کے ایک لیڈر ڈیاکسن نے ۷۰۵ ق م میں ایک ایسی حکومت کی بنا ڈال دی جو ۱۶۰ سال تک قائم رہی۔ اس کا آخری بادشاہ استیاگس تھا۔ سائرس اعظم اس کا نواسہ تھا۔ سائرس نے پہلے استیاگس کی نااہل حکومت کا خاتمہ کیا۔ اور پھر مغرب کی طرف نکل گیا۔ اس کی قلمرو میں ایران، آذربائیجان، عراق، آرمینیا، ترکی، شام، یونان، قبرص، مصر، حبشہ، افغانستان اور ترکستان کے کچھ ضلع شامل تھے۔ سائرس کے بعد نواسہ بادشاہوں نے حکومت کی۔ ان کے اقتدار کی مجموعی مدت ۶۱۶ سال تھی۔ یعنی ۵۴۶ ق م سے ۳۳۰ ق م تک۔ ان میں سے کیقباد، کیکاؤس، کیخسرو، گشتاسپ اور دارا بہت مشہور ہیں۔ یہ سلاطین کیانی کہلاتے تھے۔ ان کا آخری بادشاہ دارا تھا۔ جسے اسکندر اعظم نے ختم کیا تھا۔

## پارتھیا اور ساسانی

جب ایران اسکندر کی یلغار کے بعد قدرے سنبھلا تو بحیرہ خزر کے جنوب مشرق میں پرتھو قبیلے کے ایک سردار اشک نے ۲۴۸ ق م میں ایک حکومت قائم کر لی جو ۴۴۴ سال زندہ رہی، یعنی ۲۲۶ عیسوی تک۔ بعد ازاں ساسانی برسرِ اقتدار آگئے۔ جس کے ۲۸ بادشاہوں (اردشیر، شاپور، ہرمز، بہرام، نوشیرواں وغیرہ) نے ۲۲۶ سال حکومت کی۔ اس کا آخری بادشاہ یزدگرد تھا۔ جو ۴۲۲ء سے ۴۵۲ء تک برسرِ اقتدار رہا تھا۔ پھر ایران خلافت راشدہ کا حصہ بن گیا۔ جب خلفاء کی گرفت کمزور پڑ گئی تو ایران میں چھوٹے موٹے کئی مختار و نیم مختار خاندان ابھرے۔

ان کی تفصیل اس جدول میں دیکھئے۔

نمبر شمار	خاندان	مقامِ اقتدار	تعداد سلاطین	عرصہ اقتدار از — تا	مشہور سلاطین کے نام
۱	بنو دلف	ہمدان	۵	۲۱۰ء تا ۲۸۵ء	ابو دلف، عبدالعزیز
۲	بنو ساج	آذربائیجان	۴	۲۶۶ء تا ۳۱۸ء	ابو الساج، محمد فشین
۳	علوی	طبرستان	۵	۲۵۰ء تا ۳۱۶ء	حسن، ناصر
۴	طاہری	خراسان	۵	۲۵۶ء تا ۳۰۵ء	طاہر ذوالیمین
۵	صفاری	ہستان	۳	۲۵۲ء تا ۲۹۰ء	یعقوب، عمرو بن لیث

اے ساسانی ساسان کی طرف منسوب ہیں۔ یہ بقول البیرونی (آثار الباقیہ) اس خاندان کا بانی اردشیر کا دادا تھا۔ اردشیر بن بابک بن ساسان۔ فردوسی اسے بہمن (ایک کیانی بادشاہ) کا بیٹا، سمجھتا ہے اور دیگر مؤرخین اسے بہمن کا بھائی قرار دیتے ہیں۔

نمبر شمار	خاندان	مقام اقتدار	تعداد سلاطین	عرصہ اقتدار از تا	مشہور سلاطین کے نام
۶	سامانی	بخارا	۴	۳۸۹ تا ۴۶۱	نصر، نوح، منصور
۷	زیاری	جرجان	۶	۳۱۶ تا ۴۲۲	وشمگیر، قابوس
۸	بنو حسنویہ	کردستان	۳	۳۴۸ تا ۴۰۶	حسنویہ، ظاہر
۹	بوہیہ	کرمان جنوبی ایران و علاقہ	۲۷	۳۲۰ تا ۴۲۳	عبداللہ اولہ، شرف اللہ
۱۰	سلاجقہ بزرگ	خراسان	۸	۴۲۹ تا ۵۵۲	طغرل، ملک شاہ، سنجر
۱۱	سلاجقہ کرمان	کرمان	۱۱	۴۲۳ تا ۵۸۳	قرا ارسلان، ایران شاہ
۱۲	آتابکان آذریجان	آذربایجان	۵	۵۳۱ تا ۶۲۲	قرزل ارسلان
۱۳	آتابک	فارس	۹	۵۴۳ تا ۶۸۶	زنگی، تکہ
۱۴	قلعہ خانی	کرمان	۸	۶۱۹ تا ۷۰۳	قلعہ خان، رکن الدین
۱۵	آل جلار	بغداد	۶	۶۳۶ تا ۸۱۴	شیخ حسن بزرگ، ابویس
۱۶	آل مظفر	یہ ایران کے بعض حصے بھی قابض ہو گئے تھے۔			
		فارس، کرمان وغیرہ	۴	۷۱۳ تا ۷۹۵	مبارز الدین محمد
۱۷	سربدار	خراسان	۱۲	۷۳۷ تا ۸۸۳	عبدالرزاق و جہد الدین
۱۸	امرائے کرت	خراسان ہرات	۸	۷۴۲ تا ۷۹۱	شمس الدین، رکن الدین
۱۹	امرائے آق قویونلو	آذربایجان	۱۲	۷۸۰ تا ۹۰۸	عثمان، بایسنقر

۲۰	سفوی	تبریز	۱۱	۹۰۰ تا ۱۱۴۰ھ	اسماعیل عباس
۲۱	افشاری	خراسان وغیرہ	۴	۱۱۴۸ تا ۱۲۱۰ھ	نادر شاہ
۲۲	قاجاری	تہران	۷	۱۱۹۲ تا ۱۳۴۴ھ	فتح علی شاہ - ناصر الدین

قاجاریہ کا آخری فرمانروا احمد شاہ نہایت عیاش اور نااہل فرمانروا تھا جب ملک میں ہر طرف بظلمی پھیل گئی تو ایک فوجی سردار محمد رضا شاہ پہلوی نے احمد شاہ کو معزول کر کے اقتدار پر قبضہ کر لیا۔

۱۹۲۵ء

محمد رضا شاہ

۱۳۴۴ھ

۱۹۴۱ء

آریہ مہر محمد شاپور رضا شاہ

۱۳۶۰ھ

آریہ مہر نے اپنے ۲۸ سالہ دورِ اقتدار میں ملک کو سیاسی - فوجی - اقتصادی اور تہذیبی طور پر اس قدر طاقتور بنا دیا کہ امریکہ و روس دونوں اس کے پیچھے پڑ گئے۔ ان کے ایجنٹوں نے ملک میں وہ طوفان اٹھایا کہ بادشاہ ملک چھوڑ کر بحرِ ادقیانوس کے ایک جزیرے بہامہ میں پلا گیا۔ اور ملک کا انتظام ایران کے ایک مذہبی لیڈر آیت اللہ خمینی نے سنبھال لیا۔ یہ وسطِ مارچ ۱۹۷۹ء سے حکومت چلا رہے ہیں۔

ماخذ

- ۱۔ سائیکس : تاریخ ایرانِ قدیم لیڈن ۱۹۳۰ء
- ۲۔ براؤن : تاریخ ادبِ فارسی
- ۳۔ لین پول : سلاطین اسلام
- ۴۔ شاہ نامہ : فردوسی
- ۵۔ البیرونی : الآثار الباقیہ
- ۶۔ تاریخ ایران از آغاز تا اسلام



# ۸ آئیوری کوسٹ

انگریزی میں ہاتھی دانت کو آئیوری (IVORY) کہتے ہیں۔ اور کوسٹ (COAST) کے معنی ہیں: ساحل۔ پندرہویں صدی میں فرانس کے بعض تاجر افریقہ کے اس ساحل پر اتر کر ہاتھی دانت خرید کرتے تھے۔ وہیں سے اس کا نام آئیوری کوسٹ پڑ گیا۔ اس ریاست کا رقبہ ۱۸۳۳۹۷ مربع میل اور آبادی (۱۹۷۱ء) ۴۴ لاکھ کے قریب ہے یہ افریقہ کے غربی ساحل پر واقع ہے۔ اس کے شمال میں مالی نیرا پر والٹا جنوب میں خلیج گنی۔ مشرق میں غانہ، مغرب میں لیبیریا اور گنی ہیں۔

## تاریخ

ہم اس ملک کی قدیم تاریخ سے نا آشنا ہیں۔ ہمیں صرف اتنا ہی معلوم ہے کہ چودھویں صدی میلادی میں یہاں سے فرانس کے کچھ سوداگر گزرا کرتے تھے۔ پندرہویں صدی کے اواخر میں پرتگال کے چند ملاخوں نے اس ملک کو ڈھونڈ لکالا اور اس کے بعد ہاتھی دانت اور غلاموں کے بیوپاری یورپ کے مختلف حصوں سے یہاں آنے لگے۔ ۱۶۲۷ء میں اس کے ساحل پر پانچ فرانسیسی مبلغ اترے اور اندرون ملک عیسائیت کا پرچار کرنے لگے۔ ۱۸۴۲ء میں اس نے ایک معاہدہ کی رو سے فرانس کی بالادستی تسلیم کر لی۔ بعد میں جب تحریک آزادی نے زور پکڑا تو ۱۹۴۷ء میں وہاں ایک قانون ساز اسمبلی بنادی گئی۔ اور ۲۰ ستمبر ۱۹۶۰ء کو

یہ ملک آزاد ہو گیا۔ اس میں مسلمانوں کا تناسب ۶۴ فیصد ہے۔  
اسلام ان افریقہ صفحہ ۲۹۸

---

۱۲۹ ہینڈ بک صفحہ ۱۲۹

## ۹۔ بحرین

عرب کی اس چھوٹی سی ریاست کا رقبہ ۲۳۰ مربع میل ہے اور آبادی ۱۹۴۷ء میں ایک لاکھ بیاسی ہزار۔ یہ خلیج ایران کے مغربی ساحل پر قطر کے شمال مغرب میں واقع ہے۔ یہ آٹھ جزائر کا مجموعہ ہے۔ ان میں سب سے بڑے جزیرے کا نام بھی بحرین ہے۔ جو تیس میل لمبا اور بیس میل چوڑا ہے۔ اس سے چھوٹا مخرق ہے۔ جس کی آبادی بیس ہزار کے قریب ہے۔ بعض دیگر جزائر کا نام خسیفہ، ہبئی صالح، شیطر اور ارد ہیں۔ اس کے دارالحکومت کا نام المنامہ ہے۔ جس کی آبادی ساٹھ ہزار کے قریب ہے۔ چونکہ اس کے ساحلوں کے قریب موتی وافر مقدار میں پائے جاتے ہیں اس لیے مختلف ممالک کے تاجر زمانہ قدیم سے بحرین میں آتے رہے اور اس کا ذکر قرون وسطیٰ اور ذرا پہلے کی تواریخ میں عموماً ملتا ہے

### تاریخ

بحرین کی قدیم تاریخ سے ہم نا آشنا ہیں ۱۹۵۷ء کی کھدائیوں سے جو المنامہ کے قریب کی گئی تھیں ہمیں ایک ایسے شہر کے آثار ملے ہیں جو غالباً ۲۰۰۰ ق م میں آباد تھا۔ اور اس کے تاجر شمال میں سمیرا لوں اور جنوب میں وادی سندھ سے تجارت کیا کرتے تھے۔ لیکن یہ ابھی تک معلوم نہیں ہو سکا کہ وہ لوگ کیوں اور کیسے مٹ گئے۔ بعض کتابت سے جو عراق و بحرین سے ملے ہیں معلوم ہوتا ہے کہ ۱۰۰۰ ق م میں بحرین پر اشوریوں کی حکومت تھی۔ بعد ازاں

ڈیڑھ ہزار برس تک وہاں کیا ہوتا رہا۔ مورخ کو معلوم نہیں۔ چوتھی صدی میلادی میں اس پر مشرقی عرب کے ایک قبیلے بنو القیس کی حکومت تھی جو ایران کی برائے نام بالادستی کو تسلیم کرتا تھا۔ ساتویں صدی میں مسلمانوں کا تسلط ہو گیا۔ سولہویں صدی میں وہاں ایرانی ترک، انگریز اور پرتگالی قدم جانے لگے۔ ۱۵۱۷ء میں اس پر پرتگالی قابض ہو گئے۔ یہ وہاں ۱۱۵ برس تک رہے۔ ۱۶۲۲ء میں ایرانی آگے جن کی حکومت کا زمانہ ۱۶۲ سال تھا۔ ۱۷۸۴ء میں عرب کے چند قبائل نے ایرانیوں کو نکال دیا اور ۱۸۱۶ء میں منتر علیہ کے ایک سردار کو اپنا حکمران بنالیا۔ بحرین کا موجودہ شیخ عیسیٰ بن سلمان الخلیفہ جو ۱۶ اگست ۱۹۷۱ء کو مندر نشین ہوا تھا۔ اسی سردار کی پشت سے ہے۔ یہ ملک ستمبر ۱۹۷۱ء میں آزاد ہوا تھا۔

## بحرین و برطانیہ

۱۸۲۰ء میں بحرین اور برطانیہ میں ایک معاہدہ ہوا جس کی رو سے بحرین نے برطانیہ کو یہ اجازت دے دی کہ وہ اپنے تجارتی جہازوں کی حفاظت کے لیے بحرین کو استعمال کرے۔ ۱۸۸۰ء اور ۱۸۹۲ء میں والی بحرین نے برطانیہ سے دو اور معاہدے باس مقصد کئے۔ کہ برطانیہ بحرین کی آزادی کی ضمانت دے اور بحرین کسی اور حکومت سے برطانیہ کی اجازت کے بغیر کوئی معاہدہ نہ کرے۔ ۱۹۱۱ء میں پھر ایک معاہدہ ہوا۔ جس میں والی بحرین نے یہ عہد کیا کہ وہ برطانیہ کے سوا کسی اور حکومت کو موتی اسفنج اور تیل نکالنے کی اجازت نہیں دے گا۔

وہاں ۱۹۵۶ء میں تیل کی سالانہ پیداوار پندرہ لاکھ ٹن تھی، جو ۱۹۷۶ء میں تیس لاکھ ٹن تک پہنچ گئی۔

ہند

۱ : دی ڈل ایٹ صفحہ ۱۱۶

۲ : کنساز انسائیکلو پیڈیا آف عربک سولیزیشن صفحہ ۷۷



# ۱۰. بنگلہ دیش

بنگلہ دیش کا رقبہ ۵۴۵۰۱ مربع میل ہے اور آبادی (۱۹۷۲ء تقریباً ساڑھے سات کروڑ) جس میں مسلمانوں کا تناسب ۱۱ فیصد کے قریب ہے۔

## لفظ بنگلہ

بنگال یا بنگلہ کا ماخذ بنگایا ونگا ہے یہ ایک غیر آریائی قوم تھی جس کا ذکر سنسکرت کی قدیم زرمیہ نظموں، کتابوں اور شاستروں میں ملتا ہے۔ آغاز میں بنگال صرف اُس ساحلی علاقے کا نام تھا جو بنگال کے جنوب مشرقی گوشے میں ساحل کے ساتھ ساتھ پھیلا ہوا ہے۔ اور جس میں بنگلہ قوم آباد تھی۔ بارہویں صدی میلادی کے اواخر تک بنگال سے مراد یہی علاقہ تھا۔ اُس وقت مغربی بنگال کا نام رادھا تھا۔ اور شمالی کا پوندر اور دھن۔ یہ تینوں حصے سلطان الیکس شاہ (۱۳۴۵ء) ۱۳۵۲ء کے زمانے میں متحد ہو کر بنگال کہلانے لگے۔ اور الیکس نے شاہ بنگالیاں کا لقب اختیار کر لیا۔ آئین اکبری اور توزک جہانگیری میں بنگال کی حدود وہی تھیں جو آج ہیں۔

## تاریخ

بنگلہ میں آریاؤں کا داخلہ تقریباً ایک ہزار قم میں ہوا تھا۔ اُس وقت وہاں چھوٹی چھوٹی ریاستیں تھیں۔ مثلاً پوندر، لادھا، سوہما، ونگا وغیرہ جو تھیں صدی قم میں مشرقی علاقے پر

ایک قوم یا خاندان گنگا دیاہی کی حکومت تھی۔ اس کے دارالخلافے کا نام گنگے تھا۔ جو دریائے ہنگلی کے قریب واقع تھا۔ اُس وقت مغربی بنگال کی ایک ریاست کا نام پوشکرناتھا۔ خاندان گپتا بھی چھٹی صدی عیسوی تک بنگال پر حکمران رہا۔ جب پانچویں صدی میں چین کا ایک سیاح فاہیان (FA-HIAN) اور دو سو سال بعد ہیون سانگ (HSUAN TSANG) بنگال میں آئے تو انہوں نے وہاں صرف ایک مذہب یعنی بُدھ مت دیکھا۔ جو ہندو دھرم کی یلغار کا مقابلہ کر رہا تھا۔ ساتویں صدی کے نصف آخر میں مشرقی اور جنوبی بنگال پر ایک بُدھ خاندان بھڈکا کی حکومت تھی جسے ۶۴۲ء میں ایک اور بُدھ خاندان پال نامی نے ختم کیا۔ پال خاندان چار سو سال تک حاکم رہا۔ پھر ہندوؤں کی چھوٹی چھوٹی ریاستیں قائم ہو گئیں جو ۱۲۰۰ء تک جاری رہیں۔ اس کے بعد وہاں مسلمان جا پہنچے۔ پہلا حملہ قطب الدین ایک کے ایک سپہ سالار محمد بن بختیار خلجی نے ۱۲۰۲ء میں کیا تھا۔ ۱۳۲۹ء تک وہاں دہلی سے گورنر جاتے رہے پھر کچھ گورنر خود مختار ہو گئے اور مندرجہ ذیل سلسلے اُبھر آئے۔

خاندان	تعدادِ سلاطین	از	تا	ریکارڈس
سلاطین بنگالہ	۳	۱۳۳۹ء —	۱۳۵۲ء	یہ تینوں الگ الگ افراد تھے
ایاس شاہی	۷	۱۳۲۵ء	۱۴۰۶ء	جو اپنی کوششوں سے آزاد ہوئے
خاندان راجہ کانس	۳	۱۴۰۹ء	۱۴۳۱ء	
ایاس شاہی (دوبارہ)	۵	۱۴۲۲ء	۱۴۸۱ء	
جشن	۴	۱۴۸۶ء	۱۴۹۰ء	
حسین شاہی	۴	۱۴۹۳ء	۱۵۲۷ء	
سُوری	۴	۱۵۵۲ء	۱۵۶۳ء	
قرارانی	۳	۱۵۶۳ء	۱۵۷۶ء	(سلاطین اسلام صفحہ ۳۱۲)



۱۵۷۹ء میں مغلوں نے ان سلسلوں کو ختم کر کے بنگال کو اپنا صوبہ بنالیا۔ جب مغل کمزور ہو گئے تو بنگال کا گورنر علی وردی خان خود مختار بن بیٹھا۔ اس کے خلاف ایسٹ انڈیا کمپنی نے جو ۱۶۰۲ء سے بنگال کے ایک حصے میں قدم جما چکی تھی۔ اور اب اپنے دائرہ اقتدار کو وسیع کرنے کے دے پے تھی۔ سازشوں کا ایک جال بچھا دیا۔ جب علی وردی کی وفات کے بعد اس کا نواسہ سراج الدولہ تخت نشین ہوا تو اس پر بار بار حملے کئے۔ آخری جنگ ۱۶۵۷ء میں ٹھاکہ کے قریب پلاسی کے مقام پر ہوئی۔ جہاں سراج الدولہ نے درجہ شہادت حاصل کیا اور بنگال تقریباً دو سو سال کے لیے انگریزوں کا غلام بن گیا۔ جب ۱۹۴۷ء کے بعد تحریک پاکستان نے زور پکڑا تو ۱۴ اگست کو پاکستان وجود میں آیا جس کے دو بازو تھے۔ اول مشرقی بنگال جس کے مشرق میں آسام، مغرب میں بنگال، شمال میں آسام و ہند اور جنوب میں سندھ تھا دوم مغربی پاکستان جو پنجاب، سرحد، سندھ اور بلوچستان پر مشتمل تھا۔

## ۱۹۷۱ء کی جنگ

۱۹۷۱ء کے عام انتخابات میں مشرقی پاکستان کی ایک پارٹی یعنی عوامی لیگ نے تقریباً ساری نشستوں پر قبضہ کر لیا۔ اور اس کے رہنما شیخ مجیب الرحمن نے چند ایسے مطالبات پیش کر دیئے۔ جنہیں تسلیم کرنے کا مطلب مشرقی پاکستان کی علیحدگی تھا۔ ان مطالبات کا حاصل یہ کہ :-

- (۱) مرکز کو ٹیکس لگانے کے اختیارات نہیں ہوں گے۔ صرف صوبے ٹیکس لگائیں گے اور کچھ رقم مرکز کو بھی دے دیں گے۔
- (۲) ہر صوبے کی فوج الگ ہوگی۔
- (۳) سیکہ بھی الگ ہوگا۔

(۴) صوبے اپنی مرضی سے بیرونی تجارت کریں گے۔

(۵) ہر صوبے کے محاصل اُس کے پاس رہیں گے اور صوبے سے باہر صرف نہیں ہوں گے

(۶) ڈھاکہ دارالحکومت ہوگا اور چٹا گاؤں بحریہ کا مستقر۔

ان مطالبات کے مسترد ہونے پر محیب الرحمن نے سول نافرمانی کی تحریک شروع کر دی۔ ساتھ ہی فوج پر حملے ہونے لگے۔ ۲۵ مارچ ۱۹۷۱ء کو محیب الرحمن کی گرفتاری عمل میں آئی۔ اور حالات یہاں تک بگڑے کہ جابجا فوج سے جھڑپیں شروع ہو گئیں۔ ان چھڑپوں نے باقاعدہ جنگ کی صورت اختیار کر لی۔ اور تباہی کا وہ بازار گرم ہوا کہ ساٹھ لاکھ بنگالی ہندوستان میں بھاگ گئے۔ حکومت ہند نے اس ابتری کو بہانہ بنا کر یکم دسمبر ۱۹۷۱ء کو مشرقی پاکستان میں افواج بھیج دیں۔ چونکہ پاکستانی فوج کو کسی طرف سے کوئی امداد نہیں پہنچ سکتی تھی اس لیے سولہ دن کی شدید جنگ کے بعد ہماری افواج نے ہتھیار ڈال دیئے۔ اور ۱۶ دسمبر ۱۹۷۱ء کو مشرقی پاکستان ایک الگ آزاد مملکت بن گیا اور اُس کا نام بنگلہ دیش رکھا گیا۔ دو ماہ بعد پاکستان کے صدر ذوالفقار علی بھٹو نے شیخ مجیب الرحمن کو، جو لائل پور کی ایک جیل میں محبوس تھا رہا کر دیا۔ اور نئے آئین کے تحت بنگلہ دیش کا وزیر اعظم بن گیا۔ ۱۹۷۲ء میں اسے فوج نے قتل کر دیا اور جنرل ضیاء الرحمن برسرِ اقتدار آ گئے۔

بنگلہ دیش کی خاص پیداوار پٹ سن ہے جس کی ضرورت ہر ملک کو رہتی ہے۔

ماخذ

۱۔ ادارہ معارف اسلامیہ "بنگلہ"

۲۔ سلاطین اسلام صفحہ ۳۱۳

۳۔ مطالعہ پاکستان صفحہ ۸۲

# ۱۱۔ پاکستان

پاکستان کی ایک تاریخ قدیم ہے اور دوسری جدید۔ قدیم کا آغاز نامعلوم زمانوں سے ہوتا ہے۔ اور جدید کا اسلامی حملوں سے۔

## قدیم تاریخ

اس موضوع پر قومی عجائب گھر پاکستان کے پرنسٹنٹ جناب تصویر حسین صاحب حمیدی کا ایک علمی مقالہ ۱۰، فروری ۱۹۴۷ء کے جنگ میں شائع ہوا تھا۔ یہاں ہم اسی کے کچھ اقتباسات پیش کرتے ہیں۔

## زمانہ قبل از تاریخ

دریائے سندھ اور جہلم کے درمیانی خطے میں پوٹھوہار کا کوہستانی علاقہ ہے۔ یہی وہ وادی ہے جہاں برصغیر کے قدیم ترین تمدن نے جنم لیا تھا۔ دریائے سوان کے کنارے اسلام آباد کے قریب ججری دور کے آثار پائے گئے ہیں۔ یہ آثار بھدے پتھروں کے اوزار اور ہتھیاروں تک محدود ہیں۔ اس دور کا انسان غاروں اور چٹانوں میں بسیرا کرتا تھا۔ اور جنگلی پھل کھا کر زندگی گزارتا اور پتھروں کے ہتھیاروں سے جانوروں کا شکار کیا کرتا تھا۔

ٹیکسلا کے قریب کھدائی سے برآمد ہونے والی اشیاء سے ثابت ہوتا ہے کہ یہ ججری

دور کے ترقی یافتہ زمانے کی باقیات ہیں۔ یہاں پائے جانے والے پتھر کے چاقو، تیروں کے سر، کھاریاں اور مٹی کے برتن ظاہر کرتے ہیں کہ انسان حیوانیت سے نکل کر تمدنی دور میں داخل ہو رہا ہے۔

خیروپور کے نزدیک کوٹ ڈیجی کی کھدائی سے دریافت ہونے والی چیزوں میں مٹی کے سبک سبک برتن ہیں جن پر چاکلیٹ، سرخ اور سیاہ رنگ میں سیدھے سادھے ڈیزائن بنائے گئے ہیں۔ پتھر کے سڈول چاقو اور دیگر چیزیں شامل ہیں۔

کوہ ہمالیہ کی ڈھلانوں سے لے کر بحر عرب کے ساحل تک پھیلی ہوئی تہذیب جسے وادی سندھ کی تہذیب کے نام سے ساری دنیا میں شہرت حاصل ہے۔ سرزمین ہندوپاک کی عظیم ترین تہذیبوں میں سے ایک تھی۔ یہ ایک ہزار میل پر پھائی ہوئی تہذیب ایک ہزار سال تک پھلتی رہی۔ مومن جو دارڈ اور ہڑپہ اس تہذیب کے دو مرکز ہیں۔ ان دو مرکزوں کے علاوہ اب تک کوئی ڈیڑھ سو بستیاں بھی دریافت کی جا چکی ہیں۔ جو ان کے ساتھ ساتھ قائم رہی ہوں گی۔

## گندھارا کا زمانہ

گندھارا نہ صرف ایک فن کا نام ہے۔ بلکہ اس خطے کا نام بھی ہے۔ جہاں یہ فن پہلی صدی عیسوی میں پروان چڑھا تھا۔ گندھارا کا علاقہ جنوبی افغانستان سے لے کر راولپنڈی کے قرب و جوار تک پھیلا ہوا ہے۔ گندھارا کا نام سب سے پہلے ویدوں میں ملتا ہے۔ سکندر اعظم کے حملے کے وقت بھی یہ علاقہ بڑی اہمیت کا حامل تھا۔ اشوک کے زمانے میں اس علاقے کے رہنے والوں نے بدھ مت قبول کر لیا۔ کنشک کے دور میں گندھارا نے بڑی خوشحالی حاصل کی۔ اور اس زمانے میں فن شگرashi اور مجسمہ سازی کے آرٹ کو عروج ہوا۔

گندھارا آرٹ اصل میں ایک مذہبی آرٹ ہے جس کے ذریعہ بدھ مذہب کے پیروکاروں نے اپنی روحانی داستانوں کو زندہ جاوید بنادیا۔ اس آرٹ کی مدد سے گوتم بدھ کی زندگی کے ہر پہلو کو اجاگر کیا ہے۔ اس کا جنم، اس کا بچپن، اس کی شادی، اس کا تخت تاج کو خیر باد کہنا، اس کا نروان حاصل کرنا، اس کی تبلیغ اور اس کی وفات غرض زندگی کے ہر دور کی عکاسی کی ہے اور اس طرح ایک بے مثال فن ظہور پذیر ہوا۔

ہڑپہ اور موئن جو دڑو کی تہذیب کے آثار مغربی پاکستان کے طول و عرض میں ملتے ہیں۔ قیاس یہ ہے کہ جب ۱۵۰۰ ق م کے قریب اس ملک میں آریے داخل ہوئے تو انہوں نے ان تہذیبوں کو تباہ کر دیا۔ وہ لوگ مغربی پاکستان میں نہ ٹھہرے بلکہ گنگا جمن کی وادی میں جا آباد ہوئے۔

## پاکستان اور ایران

برصغیر کا تاریخی دور چھٹی صدی ق م سے شروع ہوتا ہے۔ یہ وہ زمانہ ہے جب ایران کے ایک بادشاہ دارائے اول (۵۲۲ - ۴۸۶ ق م) نے سندھ کو اپنی سلطنت کا بیسواں صوبہ بنالیا تھا۔ ان ہی دنوں ٹیکسلا کی شہرت کا آغاز ہوا۔ یہ شہر اُس دور کی شہری زندگی کا ایک عمدہ نمونہ تھا۔ ۳۲۶ ق م میں جب یہاں اسکندر اعظم آیا تو اس حصہ ملک کا رابطہ یونان اور ایشائے وسطیٰ کے ممالک سے بھی قائم ہو گیا۔ اور ان تمام ممالک سے تجارت ہونے لگی۔ اسکندر اعظم کے بعد برصغیر میں چندر گپت موریہ کی حکومت قائم ہو گئی۔ اشوک اعظم کا تعلق موریہ ہی سے تھا۔ خاندانِ موریہ کا تعلق صوبہ بہار کے نندا خاندان سے تھا۔ اس خاندان کے

سے موریہ۔ نندا خاندان کے آخری بادشاہ نے اپنے خاندان کے ایک شہزادے چندر گپت کو ماگدھ سے نکال دیا تھا۔ یہ پاکستان میں آگیا اور یہاں سے ایک لشکر جرارے کو واپس لٹا۔ ماگدھ پر حملہ کر کے نندا خاندان

آخری راجہ نے چندر گپت کو بہار سے نکال دیا تھا اور وہ پاکستان میں آ گیا تھا۔ یہاں سے اُس نے ایک عمدہ فوج ترتیب دے کر بہار پر حملہ کیا اور نندا سے سلطنت چھین لی۔

جب مور یہ خاندان کمزور ہو گیا تو ایک یونانی حکمران نے پاکستان کو فتح کر کے ایک نئی سلطنت کی بنا ڈال دی۔ اس خاندان کا مشہور ترین بادشاہ یوناتدر تھا۔ اس نے بدھ مت قبول کر لیا تھا۔ اس کی سلطنت مشرق میں ممقرا اور مالوہ تک پھیل گئی تھی۔ اور اس کا صدر مقام سیالکوٹ تھا۔

اس خاندان کو کشاں قوم نے ختم کر کے ایک ایسی سلطنت کی بنا ڈال دی جس کا صدر مقام پشاور تھا۔ اور جو وسط ایشیا تک پھیل گئی تھی۔ کنشک اس خاندان کا مشہور بادشاہ تھا جس نے پشاور اور ٹیکسلا کو بدھ مت کا مرکز بنا دیا تھا۔ اور کشمیر کو فتح کرنے کے بعد یار قند ختن اور کاشغر تک نکل گیا تھا۔

سے حکومت چھین لی اور ۳۲۳ ق م میں تخت پر بیٹھ گیا۔ یہ خاندان مور یہ کا بانی تھا۔ اس کی سلطنت خلیج بنگال سے بحیرہ عرب تک پھیل گئی۔ یہ خاندان ۱۸۵ ق م تک برسرِ اقتدار رہا۔ سید معین الحق، تاریخ ہند پاک، صفحہ ۱۲۱ سے ۱۲۷ ہند پر حملہ اسکندر (۳۲۴ ق م) کے وقت جنوبی بہار (مگدھا) پر نندا خاندان کی حکومت تھی اس کا بانی ایک حجام بہا پدما تھا جو خوشامد سے پہلے شامگدھا کا مقرب بن گیا اور پھر کوئی چال چل کر اقتدار پر قابض ہو گیا اس خاندان کا زمانہ حکومت ۱۵۵ سال تھا ان سے چندر گپت نے حکومت چھپنی تھی۔ حملہ اسکندر کے وقت اس خاندان کا آخری بادشاہ حکومت کر رہا تھا۔ (معجم دار، ایڈوانسڈ ہٹری آف انڈیا صفحہ ۶۲ لندن ۱۹۵۷ء) لے کشاں ہاکشن ۱۲۵ ق م میں وسط ایشیا سے نکل کر آہستہ آہستہ وادی گندھارا تک پہنچ گئے۔ ان کے متعبد بادشاہوں نے ۳۲۲ برس حکومت کی۔ ان کا زوال ۱۹۷ء میلادی میں ہوا۔ ان میں مشہور ترین کنشک تھا جس کا صدر مقام پشاور تھا۔ یہ بدھ مت کا پیرو تھا اور اس کی حکومت ہند میں بنارس، چین میں ختن اور ایران میں پارٹھیا تک

کنشک کے بعد گپت خاندان برسرِ اقتدار آیا اور پھر سفید ہنزہ کی یہاں حکومت قائم ہو گئی  
ان کے ایک حکمران نے بدھ مذہب کے ہر مندر کو مسمار اور ہر بھکشو کو قتل کر دیا اور اس طرح بدھ مذہب  
کا انحطاط شروع ہو گیا۔

## ٹیکسلا کی اہمیت

علوم و فنون کے لحاظ سے بھی ٹیکسلا کو اہمیت حاصل تھی۔ سیاست کا مشہور ماہر و عالم  
چانکیہ ٹیکسلا کا رہنے والا تھا۔ مشہور فلسفی نجومی پانینی (۴۰۰ ق م) بھی اسی علاقے سے تعلق رکھتا  
تھا۔ اور اس دور کے دو مشہور طبیب اترتہ اور چراک (کنشک کا معالج خاص یہیں کے رہنے والے تھے۔

## تاریخ جدید

پاکستان کی تاریخ جدید محمد بن قاسم کے حملوں سے شروع ہوتی ہے۔ محمد بن قاسم نے سندھ  
میں سندھ میں داخل ہو کر وہاں ایک حکومت کی بنیاد ڈالی تھی جو کم و بیش تین سو برس تک زندہ رہی  
اس حکومت نے مدارس کھولے، مساجد بنائیں اور تبلیغی مراکز قائم کئے۔ یہی کام بعد میں غزنویوں،

پھیلی ہوئی تھی۔

(معین الحق حصہ اول صفحہ ۱۴۶)

۱۔ گپت خاندان کو ۳۳۰ء میں اقتدار حاصل ہوا۔ ان لوگوں نے ۵۵۰ء تک حکومت  
کی۔ انہیں وسط ایشیا کے سفید ہنزہ اور ہند کے گاڑا خاندان نے ختم کیا تھا۔ ۱۵۸۰ء  
۲۔ ہنزہ وسط ایشیا سے اگر گپت خاندان کے بعض اضلاع پر قابض ہو گئے۔ یہ ۵۵۰ء میں  
برسرِ اقتدار آئے اور انہیں ۵۶۰ء میں نوشیرواں (شاہ ایران) نے ختم کیا۔

غوریوں اور دیگر حکمران سلسلوں نے کیا۔ نتیجہ یہ کہ تیرہ سو سال میں یہاں مسلمانوں کی تعداد چودہ کروڑ تک پہنچ گئی۔ حکمران سلسلے یہ تھے۔

سلسلہ	تعدادِ سلاطین	از — تا	کیفیت
غزنوی	۱۶	۳۸۸ — ۵۸۲ھ	
غوری	۱۰	۶۰۲ — ۹۶۲ھ	
خلجی	۶	۶۸۹ — ۷۶۰ھ	
تغلق	۱۱	۷۶۰ — ۸۰۵ھ	
سادات	۴	۸۱۶ — ۸۴۶ھ	
لودھی	۳	۸۵۵ — ۹۳۰ھ	
افغان	۵	۹۴۴ — ۹۶۲ھ	
مغللیہ	۲۶	۹۳۲ — ۱۷۶۵ھ	

جب ۱۸۵۷ء کی جنگِ آزادی (غدر) کے بعد انگریزوں نے "بغاوت" کا سارا الزام مسلمانوں کے سرِ تھوپ کر ان پر رزقِ دعوت کے تمام دروازے بند کر دیئے۔ تو مسلمانوں میں اضطراب پیدا ہو گیا۔ اور ہر مقام سے صدائے احتجاج بلند ہونے لگی۔ ان صداؤں میں بلند ترین سرستید احمد خان کی تھی۔ انہوں نے جنوری ۱۸۸۳ء میں دہلی کے کونسل کو خطاب کرتے ہوئے کہا تھا۔

”ہندوستان ایک برصغیر ہے۔ ملک نہیں۔ اس میں الگ الگ قومیں آباد



ہیں جن میں مسلمان سب سے بڑی اقلیت ہیں اور ہندوؤں سے علیحدہ ایک قوم ہیں۔ لہذا ان سے جداگانہ قومیت کی بنیاد پر ہی سلوک ہونا چاہیے۔“

زاہد حسین انجم، عالمی معلومات

مطبوعہ فیروز سنز لاہور ۱۹۷۳ء صفحہ ۱۲

۱۸۸۵ء میں ایک انگریز مٹر ہوم نے ہندوؤں کو منظم کرنے کے لیے انڈین نیشنل کانگریس کی بنیاد ڈالی اور برطانیہ کے زیر سایہ ہوم رول کا مطالبہ کر دیا۔ جب یہ مطالبہ زور پکڑ گیا اور مسلمانوں کو ہندوؤں کی غلامی کا خطرہ لاحق ہو گیا تو انہوں نے بھی ۱۹۰۶ء میں مسلم لیگ کی بنیاد رکھ دی اور ہندوستان کے تمام بڑے بڑے مسلم رہنما اس میں شامل ہو گئے۔ ان رہنماؤں کی تعاریر سے دس کروڑ مسلمانان ہند جاگ اُٹھے۔ اور جداگانہ وطن کے لیے زور لگانے لگے۔ دسمبر ۱۹۳۰ء میں مسلم لیگ کا سالانہ اجلاس الہ آباد میں منعقد ہوا جس میں حکیم مشرق علامہ سر محمد اقبال نے ہند میں ایک اسلامی حکومت کے قیام کی تجویز پیش کی اور ساتھ ہی فرمایا:

میری آنکھیں دیکھ رہی ہیں کہ ہند میں ایک اسلامی ریاست کا قیام مسلمانوں کے مقصد میں لکھا جا چکا ہے۔

(عالمی معلومات صفحہ ۱۳)

۱۹۲۵ء اور ۱۹۴۷ء کے درمیان ہندو مسلم سوال کو حل کرنے کے لیے تین کانفرنسیں انگلستان میں ہوئیں۔ جن میں مسلمانوں کی طرف سے قائد اعظم، علامہ اقبال، سر آغا خان اور مولانا محمد علی جوہر جیسے عمائد شامل ہوئے۔ اور غیر مسلموں کی طرف سے مٹر گاندھی، جواہر لال نہرو اور سر سپر د جیسے۔ پھر گاندھی و جناح (قائد اعظم) کی ملاقاتیں بھی برسوں

جاری رہیں۔ وائسرائے ہند نے بھی متعدد کوششیں کیں، لیکن کوئی نتیجہ نہ نکلا۔ اور قائد اعظم ایک خدا گانہ اسلامی ریاست کے مطالبہ پہ ڈٹے رہے۔ بالآخر انگریز اور ہندو دونوں نے اس مطالبے کو تسلیم کر لیا اور ۱۴ اگست ۱۹۴۷ء کا سورج دو ریاستوں پر طلوع ہوا۔ اُس وقت اسلامی ریاست میں پانچ صوبے تھے۔ یعنی مشرقی پاکستان، پنجاب، سندھ، بہار اور بلوچستان۔ اُس وقت ان کی مجموعی آبادی آٹھ کروڑ تھی ۱۹۴۱ء میں ۹ کروڑ ۳۷ لاکھ ہو گئی اور ۱۹۷۱ء میں ۳۱ کروڑ تک جا پہنچی۔ لیکن ۱۹۷۱ء میں مشرقی پاکستان ہم سے علیحدہ ہو گیا۔

## مشرقی پاکستان کی علیحدگی

۱۹۷۱ء کے انتخابات میں محیب الرحمن (نیشنل عوامی لیگ کا قائد) نے مشرقی پاکستان کی ۹۰ فیصد نشستوں پر قبضہ کر لیا اور پھر اپنے مشہور چھ نکات پیش کر دیئے کہ:

۱۔ مرزیکس نہیں لگا سکے گا اور وہ اپنے مصارف صوبوں سے لے گا۔

۲۔ کہ ہر صوبے کو یہ اختیار ہو گا کہ جس ملک سے چاہے تجارت کرے۔

۳۔ صوبے اپنی الگ فوج رکھ سکیں گے۔

۴۔ مشرقی پاکستان کا روسیہ اور سونا صوبے سے باہر نہیں آئے گا۔

۵۔ ہر صوبے کا ایک الگ ہو گا۔

۶۔ پاکستان کا دارالحکومت ڈھاکہ ہو گا۔

جب حکومت نے ان مطالبات کو مسترد کر دیا تو مارچ ۱۹۷۱ء میں محیب الرحمن

نے سول نافرمانی کا آغاز کر دیا۔ حکومت ہند نے اسے نہ صرف ہر قسم کے وسائل (اسلحہ، روپیہ وغیرہ) فراہم کئے بلکہ ۲۳ نومبر ۱۹۷۱ء کو مشرقی پاکستان پر حملہ بھی کر دیا۔ ۱۶ دسمبر

کو افواج پاکستان نے ہتھیار ڈال دیئے اور مشرقی پاکستان بنگلہ دیش بن کر ہم سے الگ ہو گیا۔ باقی ماندہ پاکستان کا رقبہ اور آبادی اس جدول میں دیکھتے۔

علاقہ	رقبہ (مربع میل)	آبادی ۱۹۶۲ء	آبادی فی مربع میل
پنجاب مع اسلام آباد	۷۹۴۳۴	۳,۷۰۹,۰۰۰	۴۷
سندھ	۵۴۴۰۷	۱,۳۹,۴۵۰,۰۰۰	۲۵
بلوچستان	۱۳۴,۰۵۰	۲۴۰,۰۹۰,۰۰۰	۱۸
سرحد اور قبائلی علاقے	۳۹,۲۸۳	۱,۹۰۹,۰۰۰	۲۴
کشمیر	۲۲,۰۰۰	اندازاً ۱۴,۰۰,۰۰۰	۲۴
پاکستان	۳,۳۹,۳۷۴	۴,۴۲,۹۲۰,۰۰۰	۲۲

مشرقی پاکستان کا رقبہ ۵۵۱,۲۴ مربع میل تھا۔ اس کی آبادی ۱۹۷۱ء میں ساڑھے سات کروڑ تھی اور وہاں ایک میل میں ۹۲۲ افراد آباد تھے۔

## اضلاع

مختلف صوبوں میں اضلاع کی تعداد یہ ہے۔

لے یہ اعداد عالمی معلومات صفحہ ۴۱ سے لیے گئے ہیں لیکن **PAKISTAN BASIC FACTS** کے پانچویں ایڈیشن برائے ۱۹۷۵ء صفحہ ۱۱ کی رُو سے مغربی پاکستان کا رقبہ ۳۱۰,۴۰۳ مربع میل ہے۔

بلوچستان میں دس یعنی کوئٹہ، سہی، لورالائی، زہوب، چاغی، قلات، کرمان، خاران  
 لس بلیا اور پکچی۔ سرحد میں نو، یعنی پشاور، مردان، کوہاٹ، بنوں، ڈیرہ اسماعیل خان  
 چترال، سوات، مالاکنڈ اور ہزارہ۔ سندھ میں گیارہ، یعنی کراچی، حیدرآباد، دادو،  
 لارکانہ، نواب شاہ، خیرپور، سکھر، ٹھٹھہ، تھرپارکر اور سانگھڑ۔  
 پنجاب میں انیس یعنی۔ لاہور، گوجرانوالہ، شیخوپورہ، سیالکوٹ، راولپنڈی، گجرات  
 جہلم، کیمبل پور، سرگودھا، میانوالی، جھنگ، لائل پور، ملتان، مظفرگڑھ، ڈیرہ غازی خان  
 بہاولپور، بہاول نگر، رحیم یار خان اور ساہیوال۔  
 آزاد کشمیر میں مظفر آباد، میرپور۔

### کل اضلاع : ۵۱

مشرقی پاکستان میں اٹھارہ اضلاع تھے۔ لیکن اب وہ بنگلہ دیش بن چکا ہے۔ اس  
 لیے تفصیل میں جانا بے سود۔

### گورنر جنرل اور صدر

یہ تین عہدے پہلے یہاں کا سربراہ مملکت گورنر جنرل کہلاتا تھا اور بعد  
 میں صدر بن گیا۔ نام یہ ہیں۔

نام	از	تا	منصب
۱۔ قائد اعظم	اگست ۱۹۴۷ء	تا ستمبر ۱۹۴۸ء	گورنر جنرل
۲۔ خواجہ ناظم الدین	ستمبر ۱۹۴۸ء	تا اکتوبر ۱۹۵۱ء	"
۳۔ ملک غلام محمد	اکتوبر ۱۹۵۱ء	تا اکتوبر ۱۹۵۵ء	"

نام	از ————— تا	منصب
۴. اسکندر مرزا	اکتوبر ۱۹۵۵ء تا مارچ ۱۹۵۶ء	گورنر جنرل
۵. ایضاً	مارچ ۱۹۵۶ء تا اکتوبر ۱۹۵۶ء	صدر
۶. فیلڈ مارشل محمد ایوب خان	اکتوبر ۱۹۵۶ء تا مارچ ۱۹۶۹ء	"
۷. جنرل آغا محمد یحییٰ خاں	مارچ ۱۹۶۹ء تا دسمبر ۱۹۶۱ء	"
۸. ذوالفقار علی بھٹو	دسمبر ۱۹۶۱ء تا ۵ جولائی ۱۹۷۷ء	"
۹. جنرل محمد ضیا الحق	۵ جولائی ۱۹۷۷ء سے	"

## وزارت عظمیٰ

فیلڈ مارشل محمد ایوب خان نے وزارت عظمیٰ کا منصب ختم کر دیا تھا۔ جسے پندرہ برس کے بعد ذوالفقار علی بھٹو نے پھر زندہ کر دیا۔

وزارت عظمیٰ کے نام یہ ہیں۔

۱. لیاقت علی خان از اگست ۱۹۴۷ء تا اکتوبر ۱۹۵۱ء

۲. خواجہ ناظم الدین از اکتوبر ۱۹۵۱ء تا اپریل ۱۹۵۳ء

۳. محمد علی بوگرہ از اپریل ۱۹۵۳ء تا اگست ۱۹۵۵ء

۴. چوہدری محمد علی از اگست ۱۹۵۵ء تا ستمبر ۱۹۵۶ء

۵. حسین شہید سہروردی از ستمبر ۱۹۵۶ء تا اکتوبر ۱۹۵۷ء

۶. چندریگر از اکتوبر ۱۹۵۷ء تا دسمبر ۱۹۵۷ء

۷. ملک فیروز خان لون از دسمبر ۱۹۵۷ء تا اکتوبر ۱۹۵۸ء

اکتوبر ۱۹۵۸ء میں جنرل ایوب خان نے مارشل لا لگا کر تمام اختیارات خود سنبھال

لے تھے۔ پندرہ برس کے بعد اگست ۱۹۷۳ء میں ذوالفقار علی بھٹو نے اس عہدے کو پھر زندہ کر دیا۔ اور قوم نے انہیں آئین کے تحت پہلا وزیر اعظم منتخب کر لیا۔

## زرعی پیداوار

۱۹۷۱ء میں پاکستان کی زرعی پیداوار یہ تھی۔

گندم	۶۷۵۹۰۰۰ ٹن	سالانہ
چاول	۲۱۶۹۰۰۰ ٹن	"
باجرہ، جوار، مکئی اور چنا	۱۹۵۸۰۰۰ ٹن	"
فصلوں کا میزان :	۱۰۸۸۶۰۰۰ ٹن	"

## صنعتی پیداوار

پاکستان میں مختلف قسم کے کارخانے سینکڑوں کی تعداد میں ہیں۔ مثلاً بنا سیتی گھی کے ۱۳۔ سوئی اور اونی کپڑے کے ۲۹۔ برقی سامان کے ۲۔ ادویہ کے ۵۔ انجینئرنگ کے ۸۔ پنکھا سازی کے ۳۲۔ چینی کے ۱۴۔ سمپٹ کے ۶۔ سگریٹ کے ۵۔ شیشے کے ۷۔ موٹریں، ریڈیو اور ٹی وی جوڑنے اور دیگر مصنوعات کے سینکڑوں۔ ان میں بعض کی پیداوار ۱۹۷۱ء میں یہ تھی۔

۱۔ چینی	۵,۸۰,۰۰۰ ٹن	سالانہ
۲۔ سوئی	۷۵ کروڑ پونڈ	سالانہ
۳۔ سگریٹ	۳۶۰۹ کروڑ	"
۴۔ سوئی کپڑا	۱۴ کروڑ گز	"

۵۔ ریشمی اور رسے آن کا کپڑا	۷ کروڑ ۲۹ لاکھ گز
۶۔ مائزِ یوب	۶۹ لاکھ ۹ ہزار
۷۔ دیسلاتی	۱۰۱۹,۰۰۵,۰۰۰ گز
۸۔ سینٹ	۲۶ لاکھ ٹن

## ریلوے

پاکستان میں ریلوے لائن کی لمبائی ۷۷۰۰ میل ہے۔ یہاں ۸۲۷ ریلوے سٹیشن، ۱۰۴۰ انجن ۲۲۴۱ کوپرز اور ۲۸ ہزار دیگن ہیں۔ دیگن اور کوپرز ملک ہی میں تیار ہوتی ہیں۔

## تعلیم

۱۹۷۱ء تک پاکستان میں آٹھ یونیورسٹیاں، ۲۲۸ کالج اور ۳۶۴۷ سکول تھے۔ پچھلے تین سال میں بھی ان میں اضافہ ہوا۔ لیکن ابھی تک محکمہ تعلیم کی سالانہ رپورٹ سامنے نہیں آئی۔ اس لیے تازہ اعداد و شمار سے ہم نا آشنا ہیں۔

پاکستان کے بے شمار اور پہلو بھی ہیں۔ مثلاً اس کی معدنی پیداوار، بہارانی، ہوا بازی، بجلی، ڈاک خانے، تارگھر، ریڈیو سٹیشن، بینک کاری، تاریخی مقامات وغیرہ۔ ان تمام تفصیل کے لیے حکومت کی سالانہ رپورٹوں کی طرف رجوع فرمائیے۔

آخذ ۱۔ عالمی معلومات ص ۱-۱۹۴ ۲۔ PAKISTAN BASIC FACTS

۳۔ مطالعہ پاکستان صفحہ ۱-۲۰ ۴۔ سلاطین اسلام صفحہ ۳۰۳

## ۱۲۔ ترکی

ترکی کا موجودہ رقبہ ۲۹۴۵۰۳ مربع میل ہے۔ اور آبادی ۱۹۷۱ء تک ۱۹ کروڑ ۱۰ لاکھ ۱۰ اس کے شمال میں بحیرہ اسود، جنوب میں بحیرہ روم اور شام، مشرق میں جارجیا و آرمینیا اور مغرب میں درہ دانیال اور بحیرہ روم ہے۔ اس کی لبالی کوئی ایک ہزار میل ہے۔ اور چوڑائی تقریباً چار سو میل۔ (دی نیشنل ایسٹ صفحہ ۴۳۲)

### تاریخ

ترکی کی موجودہ ریاست کس طرح ظہور میں آئی؟ اس کی رُوداد مختصر یوں ہے۔ سلجوق بن قُتُغان ایک ترک سردار تھا جو منگولیا سے نکل کر بخارا میں آباد ہو گیا تھا۔ اور اس نے اسلام قبول کر لیا تھا۔ یہ محمود غزنوی کے خلاف لڑتا رہا۔ اور بالآخر خراسان سے غزنویوں کو نکال کر سلجوقی سلطنت کی بنیاد ڈال دی۔ جو رفتہ رفتہ مغرب میں درہ دانیال اور جنوب میں کوہ ہندو کش تک پھیل گئی۔ یہ سلطنت بعد کزور ہو گئی اور کرمان، شام، عراق اور روم میں

---

لے ریڈرز ڈائجسٹ کی اٹمس میں ترکی کا رقبہ ۲۹۶۱۸۵ میل درج ہے۔ عالمی معلومات میں ۲۹۶۵۰۰؛ کسفورڈ سکول اٹمس میں ۲۹۶۰۰۰ اور دی نیشنل ایسٹ میں ۲۹۶۲۹۰ اس میں سے ۹۲۶۰ میل یورپ میں ہے۔ اور باقی ایشیا میں۔



کئی سلجوقی سلسلے اُبھر آئے۔ ان کے کوائف جدول ذیل میں دیکھئے۔

سلسلے کا نام	تعداد سلاطین	از ————— تا	کیفیت
سلاجقہ بزرگ	۸	۵۲۲۹ ۶۱۰۳۷	۱۲۰ سال
سلاجقہ کرمان	۱۱	۵۲۲۲ ۶۱۰۴۱	۱۲۹ سال
سلاجقہ شام	۴	۵۲۹۷ ۶۱۰۹۴	۲۳ سال
سلاجقہ عراق	۹	۵۵۱۱ ۱۱۱۰	۷۷ سال
سلاجقہ روم	۱۹	۵۴۷۰ ۶۱۰۷۷	۲۲۳ سال

جب سلجوقیوں کے یہ سلسلے ختم ہونے لگے تو ان کے فوجی جرنیل جوتا ایک کہلاتے تھے  
مختلف صوبوں میں خود مختار بن بیٹھے۔ تفصیل اس جدول میں دیکھئے۔

سلسلہ	دار الحکومت	تعداد سلاطین	از ————— تا	عرصہ اقتدار
اتابکان دمشق	دمشق	۶	۵۲۹۷ ۶۱۱۰۳	۵۲ سال
• الجزیرہ	بغداد وغیرہ	۳	۵۵۲۱ ۶۱۱۷۷	۱۲۳ سال
• موصل	موصل	۱۱	۵۵۲۱ ۶۱۱۷۷	۱۰۷ سال
• سنجار	سنجار	۴	۵۵۴۹ ۶۱۱۷۰	۵۰ سال
• اربل	اربیل	۴	۵۵۲۹ ۶۱۱۴۴	۸۸ سال
• آذربایجان	آذربایجان	۵	۵۵۳۱ ۶۱۱۳۷	۹۹ سال

سلسلہ	دارالحکومت	تعداد سلاطین	از	تا	درمہ اقدار
آتابکان فارس	شیراز	۱۰	۵۵۲۳ ۶ ۱۱۴۸	۵۶۸۶ ۶ ۱۲۸۶	۱۳۹ سال
رستان و خوزستان	ایذج	۱۳	۵۵۲۳ ۶ ۱۱۴۸	۵۸۶۶ ۶ ۱۲۲۳	۲۲۵ سال

## ترک

ترکوں کا اصلی وطن منگولیا اور سائبیریا تھا۔ یہ قدیم زمانے سے اپنے وطن کو چھوڑ کر مغرب کی طرف ہجرت کرتے رہے۔ چنانچہ ان میں سے کچھ قبائل ترکستان، کچھ آذربائیجان، کچھ آرمینیا، کچھ والگا کے کنارے، کچھ کریمیا اور کچھ ارض روم میں آباد ہو گئے۔ ان کے نام ہر جگہ ہر زمانے میں مختلف تھے۔ چنگیز کے عروج سے پہلے ان کا عمومی نام تاتاری تھا۔ اور خصوصی د افراد ی بشت، یاقو، تخشی، یغا، تونجا، وغیرہ اور بعد از عروج یہ فعل کہلانے لگے۔

لفظ ترک کے معنی ہیں قوت اور مضبوطی۔ یہ نام ایک قبیلے نے جو وسطی ایشیا کے ایک پہاڑ اقلاتی کے دامن میں آباد تھا۔ اختیار کر لیا تھا۔ جب بعد میں اس قبیلے کو سیاسی عظمت حاصل ہوئی تو بہت سے دیگر قبائل بھی اپنے آپ کو ترک کہنے لگے۔ کہتے ہیں مسیح سے ساڑھے پانچ سو سال پہلے ایران کے ایک شہنشاہ سائرس اعظم نے دشنی قبائل کو روکنے کے لیے بحیرہ خزر سے آگے تک ایک دیوار بنائی تھی۔ وہ دشنی قبائل ہی ترک تھے۔

## عثمانی ترک

تیرھویں صدی میلادی میں جب تاتاری خوارزم پر حملہ آور ہوئے تو بہت سے لوگ بھاگ نکلے۔ ان میں سے ایک ترک سردار طغرل تھا۔ جو اپنے قبیلے کو لے کر ایشیائے کوچک کی طرف چلا گیا۔ اُس وقت وہاں سلجوقیوں کی حکومت تھی۔ جب یہ قافلہ

انگورہ کے قریب پہنچا تو دیکھا کہ دو فوجیں برسرِ پیکار ہیں اور ایک فوج بھاگ رہی ہے۔  
 خن شجاعت و شرافت جوش میں آیا اور طفل چار سو جوانوں کے ہمراہ شکست خوردہ فوج  
 کی مدد کے لیے آگے بڑھا اور شکست کو فتح سے بدل دیا۔ یہ فوج روم کی سلجوق حکومت  
 کی تھی اور دوسری تاتاریوں کی۔ خود بادشاہ علاء الدین کیقباد اول (۱۲۱۹-۱۲۳۶ء)  
 اپنی فوج کی کمان کدہا تھا۔ اس نے اس نادریدہ محسن کا شکریہ ادا کیا۔ اور اسے سکوت کا علاقہ  
 دے دیا۔ جو خلیج فاسفورس کے ایشیائی ساحل پر دوڑ تک پھیلا ہوا تھا۔ طفل آہستہ آہستہ  
 قریب کے رومی علاقے اپنی جاگیر یا ریاست میں شامل کرنا گیا۔ اور جب ۱۲۸۸ء میں  
 اس کا انتقال ہو گیا تو اس کا فرزند عثمان اس کا جانشین بنا۔ جب ۱۲۹۹ء میں تاتاری  
 پھر حملہ آور ہوئے۔ اور سلجوقیوں کا آخری بادشاہ کیقباد ثانی (۱۲۹۶-۱۳۰۰ء) قتل ہو گیا۔  
 تو عثمان نے تمام اختیارات سنبھال لئے اور رفتہ رفتہ عثمانی سلطنت کی حدود مشرق میں  
 ایران، جنوب میں بحر ہند اور مغرب میں آسٹریا تک پھیل گئیں۔ اس خاندان کے ۲۸ بادشاہوں  
 نے ۱۲۹۹ء سے ۱۹۲۴ء تک ۶۲۵ سال حکومت کی۔ ۱۹۱۴ء کی جنگ عظیم میں ترکی  
 کو شکست ہوئی۔ اتحادی (فرانس، برطانیہ، امریکہ وغیرہ) اس کے حصے بخرے کرنے کا  
 منصوبہ بنا رہے تھے۔ کہ فوج کے ایک افسر کمال اتاترک نے ترکی کو بچانے کی جنگ شروع  
 کر دی۔ اس میں تمام نوجوان ترک شامل ہو گئے اور بالآخر اتحادیوں نے ترکی کی آزادی کو  
 تسلیم کر لیا۔ کمال ۱۹۲۴ء سے ۱۹۳۸ء تک برسرِ اقتدار رہا۔ اس کے بعد عصمت انونو  
 صدر بنا۔ پھر ۱۹۵۰ء میں جلال بایار مندر نشین ہوا۔ ۱۹۶۰ء میں گرسل نے صدارت  
 سنبھالی۔ ۱۹۶۶ء میں جوت سنانے صدارت کے لیے منتخب ہوا۔ اور ۱۹۶۳ء کے  
 انتخابات میں فابہر کورو ترک صدر بنا۔

ماخذ :-

- ۱۔ مُسلم آن دی مارٹح صفحہ ۳۷
- ۲۔ برطانیکا ”ٹرکی“ ج ۱۲ صفحہ ۶۲۴
- ۳۔ انسائیکلو پیڈیا آف اسلام، ”ترک“
- ۴۔ دی ٹڈل ایٹ صفحہ ۴۲۳ -
- ۵۔ سلاطین اسلام صفحہ ۲۰۴ -

## ۱۳۔ تنزانیہ

مشرقی افریقہ کا یہ ملک بحر ہند کے ساحل پر واقع ہے۔ اس کے مشرق میں سمندر مغرب میں کانگو، شمال میں کینیا اور یوگنڈا، اور جنوب میں موزمبیق ہے۔ اس کا رقبہ ۳۶۲۶۸۸ مربع میل ہے۔ اور آبادی (۱۹۶۵ء) ایک کروڑ ایک لاکھ اناسی ہزار۔ یہ ۱۸۹۱ء سے ۱۹۱۹ء تک جرمنی کی نو آبادی رہا۔ جب پہلی جنگ عظیم میں جرمنی ہار گیا۔ تو ۱۹۱۹ء میں اسے برطانوی انتداب میں دے دیا گیا اور کچھ حصہ بمبیم کے قبضے میں رہا۔ لیکن ۲۲ مارچ ۱۹۶۱ء کو یہ حصہ بھی برطانوی نگرانی میں چلا گیا (برطانیہ کا ج ۱۱ صفحہ ۷۸۳)۔ اس ملک میں تقریباً ایک سو قبائل آباد ہیں، جن کے سردار سلطان کہلاتے ہیں جتنے قبیلے اتنے سلطان۔ یہ سلاطین داخلی امور میں آزاد ہیں۔ لیکن آزادی تک ان کے امور خارجہ پورطانیہ کا تصرف رہا۔ پہلے زنجبار اور تانگانیکا دو الگ الگ ملک تھے۔ لیکن اپریل ۱۹۶۴ء میں یہ مدغم ہو کر ایک ملک بن گئے۔ اور ۲۹ اکتوبر ۱۹۶۴ء سے تنزانیہ کہلانے لگے۔

اس ملک میں میٹھے پانی کی ایک بہت بڑی جھیل ہے۔ چار سو میل لمبی، پندرہ سے پچاس میل تک چوڑی اور ۴۰۰ فٹ تک گہری ہے۔ یہ سائبیریا کی مشہور جھیل

بیکل (BAIKAL) کے بعد سب سے بڑی جھیل ہے جو تنزانیا و کانگو کے درمیان حد فاصل کا کام دیتی ہے۔ اس ملک سے بحیرہ روم اور ایشیائی ممالک کی تجارت دو ہزار سال سے ہو رہی ہے۔ یہاں کی پیداوار کافی، مکی، چمڑے، مونگ پھلی، کپاس اوتیل کے بیج ہیں۔ یہ ۱۰ دسمبر ۱۹۶۳ء کو آزاد ہوا تھا۔ اس میں مسلمانوں کا تناسب (پاکستان ٹائمز ۲۲ فروری ۱۹۶۴ء صفحہ ۱۱) ۶۵ فیصد ہے

ماخذ

- ۱۔ برطانیہ کالج ۲۱ صفحہ ۷۸۳
- ۲۔ کامپٹن ج ۲۲ صفحہ ۱۵
- ۳۔ مہب آف ناک ج ۲۱۹ صفحہ ۲۱۹
- ۴۔ پاکستان ٹائمز ضمیمہ ۲۲ فروری ۱۹۶۴ء

## ۱۲۔ تونس

یہ ملک افریقہ کے شمالی ساحل پر لیبیا اور الجیریا کے درمیان واقع ہے۔ اس کا موجودہ رقبہ ۴۸۳ مربع میل ہے اور آبادی (۱۹۷۱ء) ۵۳ لاکھ

### تاریخ

تونس کے متعلق ہمارے پاس یقینی اطلاعات موجود نہیں۔ ہمیں اتنا ہی علم ہے کہ اندازاً ۱۲۰۰ ق م میں فینیقیوں نے افریقہ کے کچھ شمالی ساحل پر قبضہ کرنے کے بعد تونس میں ایک شہر قرطاجنہ (کارٹیج) کے نام سے آباد کیا تھا اور اسے اپنا دار الحکومت بنالیا تھا۔ بائبل میں تونس

---

۱۔ فینیقی فنیقیہ کا باشندہ فنیقیہ غربی شام میں ایک علاقہ ہے جو بحیرہ روم کے مشرقی ساحل پر واقع ہے اس کے جنوب میں فلسطین اور شمال مشرق میں لبنان کا سلسلہ کہستان ہے۔ اسے عرب کنعان کہتے تھے۔ اور یونانی فنیقیہ (فنیقیہ) اس کی زبان ۱۲۰ میل تھی اور چوڑائی زیادہ سے زیادہ ۲۰ میل۔ اس کے مشہور شہر طارت، سیدیان اور طرابلس تھے۔

(ولیم سمتھ، لغات بائبل، نیویارک صفحہ ۵۳۵)

کو تشریش کہا گیا ہے۔ اس کا ذکر یونان کے دو مؤرخین ڈائیڈورس (DIODOROS) بعد از ۲۰۰ ق م، اور پولیبیوس (POLIBIUS ۲۰۵-۱۷۳) ق م نے بھی کیا ہے۔ اس کا پرانا نام ٹائی نس (TYNES) تھا۔ جسے ایک دفعہ لمبیا کے ایک بادشاہ اگیتھو کلیز (AGATHOCLES) نے اور بعد ازاں ایک رومن جرنیل رگولس (REGULUS) نے فتح کیا تھا۔ ۴۹۹ء میں اس پر یورپ کے وحشی قبائل دینڈلز کا قبضہ ہو گیا۔ ۵۴۳ء میں رومنز آگئے اور ۶۴۸ء میں یہ اسلامی سلطنت کا حصہ بن گیا۔ اس کے بعد یہاں کیا ہوا؟ جدول ذیل ملاحظہ فرمائیں۔

## فرماں روا یان تونس

خاندان	تعداد سلاطین	دارالحکومت	از تا	کیفیت
بنو اغلب	۱۱	تونس	۷۸۲ء تا ۹۹۴ء	۱۸۲ء میں ہارون الرشید (۱۷۰-۱۹۰ء) نے ابراہیم بن اغلب کو تونس کا گورنر مقرر کر دیا۔ یہ بہت جلد خود مختار بن بیٹھا اور بحیرہ روم کے چند جزائر مثلاً "سسیلی، کارسیکا اور سارڈینیا پر قابض ہو گیا۔ اس خاندان کا خاتمہ خلفائے فاطمی نے کیا تھا۔
خلفائے فاطمی	۱۴	پہلے مہدیہ پھر قاہرہ	۷۹۰ء تا ۹۰۹ء	اس سلسلے کا بانی ابو محمد عبید اللہ تھا۔ جس نے مہدی ہونے کا دعویٰ کیا تھا



خاندان	تعدادِ سلاطین	دار الحکومت	از	تا	کیفیت
بنو زیری	۸	تونس	۶۶۶ھ	۵۴۴ھ	<p>اور بہت سے لوگ اس کے پیرو بن گئے تھے۔ اس حیثیت سے اس نے فائدہ اٹھایا اور تونس پر قبضہ کر لیا پھر اپنا اقتدار مراکش اور مصر تک پھیلا لیا۔ انہیں ایوبیوں نے ختم کیا تھا۔ جب خلفائے فاطمی کی گرفت ڈھیلی پڑ گئی تو براہ کے ایک رئیس یوسف بنکین بن زیری نے خود مختاری کا اعلان کر دیا۔ ۱۸۰ برس کے بعد اس سلسلے کے کچھ مقبوضات پر ابو مدین اور کچھ پر سسلی کے ایک بادشاہ راجر نے قبضہ کر لیا۔</p>
موحدین	۱۳	مراکش	۵۶۴ھ	۶۶۰ھ	<p>برابرہ کا ایک سردار ابو عبد اللہ بن تومت ایک بہت بڑا مبلغ اود مود تھا۔ اس کا مقصد دین کو ہر قسم کے شرک سے پاک کرنا تھا۔ اور اسی بنا پر یہ لوگ موحدین کہلاتے تھے جب یہ ۵۶۴ھ</p>

خاندان	تعداد سلاطین	دار الحکومت	از	تا	کیفیت
-					میں فوت ہو گیا تو اس کا بھائی عبداللہ بن اس کا جانشین بنا۔ اس نے جلد سیاسی وقت حاصل کر لی۔ اور مصر سے راکش تک نیز اسپین پر بھی قبضہ جمایا۔ بالآخر ابنیہ کش کے بنو مرین (۵۹۱ھ تا ۷۰۵ھ) اور تونس کے بنو حفص نے ختم کر دیا۔
بنو حفص	۶۳	تونس	۴۲۵ھ - ۹۲۱ھ		ابتداء میں ابو حفص کی اولاد موحدین کی طرف سے تونس پر حکومت کیا کرتی تھی۔ جب موحدین میں اثر ضعف ہوا تو تو کبھی اول بن ابی حفص نے خود مختاری کا اعلان کر دیا اسے ۹۲۱ھ میں سلاطین عثمانی نے ختم کیا تھا۔

۱۸۸۱ء میں فرانس کی افواج تونس میں داخل ہو گئیں اور پچھتر برس تک ملک کا استحصال  
کرتی رہیں۔ اس عرصے میں آزادی کی کئی تحریکیں اٹھیں اور بالآخر مارچ ۱۹۵۶ء میں تونس آزاد ہو گیا۔

ماخذ (۱) دائرہ معارف اسلام، پنجاب ج ۲ صفحہ ۵۶، ۸۲۶۔

(۲) سلاطین اسلام صفحہ ۵۶ - ۹۱

(۳) اسلام، ن، ذیلیہ صفحہ ۹۰

## ۱۵۔ جمہوریہ وسطی افریقہ

یہ ملک افریقہ کے وسط میں واقع ہے۔ اس کے شمال میں چڈ، جنوب میں کانگو، مشرق میں جنوبی سوڈان اور مغرب میں کیمرون ہے۔ اس کا رقبہ ۲۰۰۰۰ مربع میل اور آبادی (۱۹۷۱ء میں) ۲۱ لاکھ ہے۔ جس میں مسلمانوں کا تناسب چھیاسٹھ فیصد ہے۔ اس ملک کی حبشی آبادی چارنسل گروہوں پر مشتمل ہے۔ مانجیایا، بند، باکا اور زندے۔ ہر گروہ کی زبان دوسرے سے الگ ہے۔ اس کی مشترک ملکی زبان سانگو (SANGHO) کہلاتی ہے۔ یہ گروہ مختلف قلعوں اور مختلف زمانوں میں یہاں وارد ہوئے تھے۔ یہ کہاں سے آئے تھے ہمیں معلوم نہیں۔

یہ ملک تقریباً ستر برس تک فرانس کے تحت رہا۔ فرانس سے اس کا پہلا رابطہ ۱۸۸۷ء میں قائم ہوا تھا۔ جب فرینچ کانگو کی شمالی سرحد اس ملک کے جنوبی حصوں تک بڑھادی گئی تھی ۱۹۰۳ء میں یہ فرانس کی ایک نوآبادی بن گیا۔ ۱۹۰۶ء میں اسے چڈ سے ملا کر ایک ملک بنادیا گیا۔ اس کی یہ ہیئت ۱۹۲۵ء تک قائم رہی۔ ۲۷ اکتوبر ۱۹۶۰ء سے فرانس نے اسے خود اختیاری کی ایک اور قسط عطا کی۔ بعد ازاں ۱۹۵۲ء اور پھر ۱۹۵۶ء میں اسے مزید اختیارات سے نوازا گیا اور ۱۳ اگست ۱۹۶۰ء سے یہ کاملاً آزاد ہو گیا۔

۱۔ اسلام این افریقہ صفحہ ۲۷۵

۲۔ افریقہ صفحہ ۲۷۷

## ۱۶۔ جنوبی مین

مین دو حصوں میں منقسم ہے۔ شمالی اور جنوبی مین۔ جنوبی مین کا رقبہ ۵۰،۰۰۰ مربع میل ہے اور آبادی ۱۹۷۰ء ۱۱،۵۸،۰۰۰۔ شمالی مین کا دار الحکومت صنعاء ہے اور جنوبی مین کا مدینہ اشعاب۔ اس کی لمبائی ۵۰۰ میل ہے اور چوڑائی زیادہ سے زیادہ ۲۲۵ میل ہے۔ یہ مختلف اقوام مسلط رہیں۔ اور بالآخر ۱۹۴۷ء میں اسے آزادی مل گئی۔

(کتاب مین، ص ۳۴۱)

### قدیم تاریخ

جنوبی مین اور شمالی مین کی قدیم تاریخ ایک ہی ہے۔ مین کی کھدائیوں اور قدیم تحریروں سے پتہ چلتا ہے کہ مین میں سب سے پہلے سہاکو عروج حاصل ہوا تھا۔ باقحطانی قبائل کی ایک اہم شاخ ہے۔ بیشتر عرب عدنان و قحطانی کی اولاد ہیں۔ اور یہ دونوں ابراہیم کی بعض قبائل مثلاً طسم، جدیس، عاد اولیٰ اور بنو جرہم ان سے پہلے گزرے ہیں۔ اسلامی ماہرین انساب نے عدنان کو قحطان کا نواسہ بتایا ہے۔ اور عدنان کو حضور صلی اللہ علیہ وسلم کا اکیسواں اور فہر

(قریش) کا گیارہواں جد قرار دیا ہے۔ ہر بن مالک بن نصر بن کنانہ، بن خزیمہ، بن مدرکہ بن الیاس بن مضر بن نزار بن معد بن عدنان، لیکن مفسرین بائبل قحطان کو یقطان کی تحریف قرار دیتے ہیں۔ جو حضرت نوحؑ کی نسل میں سے پانچواں تھا۔ یعنی:-

نوح  
—  
سام  
—  
ارفکسہ  
—  
شالخ  
—  
عبر  
—  
یقطان۔ فلج

ممکن ہے کہ قحطان اور یقطان دو الگ الگ شخصیتیں ہوں۔ ہم جس قحطان سے بحث کر رہے ہیں وہ عدنان کا ہم عصر تھا۔ نیز ایک اہم شخصیت۔ یہ دونوں حضرت ابراہیم علیہ السلام سے اندازاً تین سو سال بعد گزرے تھے۔ بنو قحطان میں سے ایک سردار کا نام سبا تھا۔ جس کے دو بیٹے بہت مشہور تھے۔ کہلان اور حمیر۔ حمیر جنوبی و غربی یمن پر فرماں روا تھا اور کہلان صنعاء، یارب اور غربی حصہ موت پر (معجم البلدان، یا قوت رومی، سبا)

شروع میں قحطانی یمن میں رہتے تھے۔ جب بندہ عزم ٹوٹا اور شہر سبا کو نقصان پہنچا تو ان کی ایک کثیر تعداد وسطی و شمالی عرب کی طرف منتقل ہو گئی اور بنو عدنان کی طرح کسی قبائل میں بٹ گئی۔ بنو ازد، طی، ہمدان، کلب، غسان، اوس، خزرج اور کندہ سب کے سب قحطانی تھے۔ ان میں سے کچھ شمالی عرب میں آباد ہو گئے۔ مثلاً طی، اوس، خزرج وغیرہ اور کچھ

شام و عراق کی طرف نکل گئے۔ مثلاً بنو لخم، غسان اور کلب۔ بنو عدنان بھی جو یمامہ، نجد، حجاز اور دیگر شمالی حصوں میں آباد تھے۔ کئی شاخوں میں بٹ گئے، مثلاً ہوازن، سلیم، غطفان، باہلہ، مزینہ، تمیم، کنانہ، داتل، اسد وغیرہ۔

**سبا کا سیاسی اقتدار**  
سبا کو سیاسی اقتدار کب حاصل ہوا تھا؟ تاریخ بتانے سے قاصر ہے۔ مورخین کا اندازہ یہ ہے کہ حکومت سبا کئی ادوار سے گزری۔ پہلا دور ۱۰۰۰ ق م سے ۵۵۰ ق م تک تھا۔ اس کے بادشاہ مکارب کہلاتے تھے اور بلقیس کا تعلق اسی دور سے تھا۔ دوسرا دور ۵۵۰ ق م سے شروع ہو کر ۱۱۵ ق م پر ختم ہوا۔ وادیِ عرم کا سیلاب جس سے سبا تباہ ہو گیا تھا، اسی زمانے میں آیا تھا۔

تیسرا دور ملوک حمیر کا تھا جو ۱۱۵ ق م سے ۳۳۰ ق م تک تھا۔ اور آخری دور تباہہ (تبع کی جمع) کا تھا، ۳۳۰ سے ۵۲۵ء تک۔ ان کی حکومت میں حضرموت بھی شامل تھا۔ حکومت یمن کی سرحدات ہمیشہ بدلتی رہی ہیں۔ کبھی تو یہ مشرق میں خلیج ایران تک پھیل جاتی تھیں اور کبھی نواحِ مارب (دار الحکومت) تک سمٹ جاتی تھیں۔

تباہہ کی تعداد کافی تھی۔ ان میں مشہور ذو نواس ہے۔ یہ خود یہودی تھا اور عیسائیت کا دشمن جب بخران دین کے شمال میں ایک شہر، کے لوگ عیسائی ہو گئے تو اس نے انہیں تلخ نتائج کی دھمکی دی اور بالآخر ۵۲۵ء میں بیس ہزار بخرانیوں کو زندہ جلا دیا۔

اسے فوج کے سپہ سالار کا نام ارباط تھا۔ اسے اٹھارہ سال بعد فوج کے ایک اور سردار ابرہہ نے قتل کر کے یمن پر قبضہ کر لیا اور ۵۲۲ء سے یمن پر حکومت کرنے لگا۔ ۵۲۵ء میں کعبہ پر چڑھ دوڑا۔ زندوں نے اسے لنگروں سے تباہ کر دیا۔ اس واقعہ سے چالیس دن بعد حضرموت کی ولادت ہوئی۔

(فصل القرآن ج ۲ ص ۳۳۹)

جب یہ خبر حبشہ کے عیسائی بادشاہ نجاشی تک پہنچی تو اس نے فوج بھیج کر ۵۲۵ء میں سارے یمن پر قبضہ کر لیا اور ذونو اس دریا کے راستے بھاگ نکلا۔ لیکن اس کی کشتی الٹ گئی۔ اور وہ ڈوب گیا۔ (ایضاً صفحہ ۳۴۰) اس کے بعد پچاس برس تک یمن نجاشی کا ایک صوبہ رہا۔ بعد ازاں حمیری خاندان کے ایک رئیس سیف بن ذی یزن نے کسریٰ کی مدد سے ۵۷۵ء میں کھویا ہوا دقار پھر حاصل کر لیا جو تقریباً پچاس برس تک قائم رہا۔ بعد ازاں یمن خلافت راشدہ کا ایک صوبہ بن گیا۔ پھر کیا ہوا؟ اور کون کون سے خاندان یمن پر مستطربے عنوان یمن کے تحت دیکھئے۔

## عدن اور حضر موت

ہمد حمیر میں اور اس سے پہلے بھی عدن اور حضر موت کو بڑی اہمیت حاصل تھی۔ ہندوستان اور شرقِ بعید کے سالوں سے بھرے ہوئے جہاز حصن الغراب پر لنگر انداز ہوتے تھے۔ وہاں سے یہ سارے پہلے صنعا میں لائے جاتے اور وہاں سے ساحلی شاہراہ کے ذریعے بحیرہ روم کی بندرگاہوں تک پہنچا دیئے جاتے۔ یہ تجارت سولہویں صدی تک جاری رہی۔ جب سولہویں صدی میں عثمانی ترک مصر پر قابض ہوئے تو ساتھ ہی پرتگالی بھی بحیرہ قلزم میں آئے۔ ان میں تاجرانہ رقابت شروع ہو گئی اور تجارت سمندری راستوں سے ہونے لگی۔ پرتگالی ناکام ہو گئے۔ اور ترکوں نے آگے بڑھ کر ۱۵۴۸ء میں عدن پر قبضہ کر لیا۔

لے حصن الغراب ایک چھوٹے سے پتھریلے جزیرے کا نام ہے۔ جو حضر موت کے سامنے اور عدن سے دو میل شرق میں واقع ہے۔

میں برطانیہ نے عدن پر قبضہ کرنا چاہا۔ لیکن ناکام رہا۔ ۱۸۰۲ء میں ڈیج نے حمزہ موت کے ساحل پر ایک جگہ ایک کارخانہ لگالیا لیکن ترکوں کے دباؤ سے جلد بھاگ نکلے۔ اس کے بعد ڈنارک فرانس اور برطانیہ نے بھی وہاں قدم جانے کی کوشش کی، لیکن کامیاب نہ ہو سکے۔ جب اٹھارویں صدی کے اواخر میں ترک کمزور ہو گئے اور نپولین کی فتوحات نے یورپ میں تہسکہ سا ڈال دیا۔ تو برطانیہ نے ہند کی حفاظت کی خاطر ۱۸۰۲ء میں عدن کے قریب ایک جزیرے پریم پر اور ۱۸۳۹ء میں عدن پر قبضہ کر لیا۔ مدت تک یمن اور عدن کی سرحدات نامشخص رہیں۔ آخر ۱۹۳۴ء میں برطانیہ و یمن کے درمیان ایک معاہدہ ہوا جس کی رد سے سرحدات کی تعیین ہو گئی۔ ۱۸۳۹ء سے ۱۹۳۴ء تک عدن حکومت یمنی کے تحت رہا۔ پھر یہ وائسرائے ہند کے تحت کر دیا گیا اور یہ صورت حال سال آزادی یعنی ۱۹۶۷ء تک جاری رہی۔

ماخذ :-

- ۱۔ دی ٹڈل ایٹ صفحہ ۱۰۴
- ۲۔ کنسارز انسائیکلو پیڈیا صفحہ ۵۶۵
- ۳۔ انسائیکلو پیڈیا آف اسلام مین
- ۴۔ یاقوت : معجم البلدان : سب
- ۵۔ سیو ہاروی ۔ قصص القرآن صفحہ ۳۳۹



## ۱۷۔ چاڈ

وسطی افریقہ کی اس ریاست کا رقبہ ۴۹۶۰۰۰ مربع میل ہے اور آبادی ۱۹۷۰ء میں ۳۸ لاکھ۔ اس کے شمال میں لیبیا، جنوب میں جمہوریہ وسطی افریقہ، مشرق میں سوڈان اور مغرب میں نائیجر نیز نائیجیریا ہیں۔ اس کی ایک بھیل بھی چاڈ کے نام سے مشہور ہے۔ جس کے ارد گرد کچھ افریقی اور سامی قبائل رہتے ہیں۔ افریقی قبائل میں سے فینگ اور زندہ آدم خور ہیں۔

آج سے تقریباً ڈیڑھ سو سال پہلے فرانس افریقہ میں داخل ہوا تھا۔ وہ یکے بعد دیگرے اپنے مقبوضات میں اضافہ کرتا رہا۔ یہاں تک کہ اس کی افریقی سلطنت ۱۹۰۰ء، ۱۹۱۸ء اور ۱۹۱۹ء میں بھیل گئی۔ اس میں چاڈ بھی شامل تھا۔ شروع میں چاڈ کی بھیل کو بڑی اہمیت حاصل رہی۔ یوہپ والوں کا خیال یہ تھا کہ اس کا پانی زراعت اور برقی توانائی کے لیے مفید ثابت ہوگا۔ چنانچہ ۱۸۹۰ء - ۱۸۹۳ء کے درمیان برطانیہ، فرانس اور جرمنی نے اس کا کنارہ بانٹ لیا۔

فرانس اپنے حصے کے کنارے پر ۱۸۹۶ء میں پہنچا اور برطانیہ ۱۹۰۲ء میں جب پہلی جنگ عظیم میں جرمنی کو شکست ہوتی تو فرانس اس کے حصے پر بھی قابض ہو گیا۔ یہ بھیل نائیجر، نائیجیریا، کیردن اور چاڈ کے مابین سرحد کا کام دیتی ہے۔

سب سے پہلا یورپی سیاح جو ۱۸۹۶ء میں چاڈ کی حدود میں داخل ہوا تھا۔ وہ

ایک فرانسیسی ایل جنٹل ( EMILE GENTIL ) تھا۔ اس پر وہاں کے ایک قبائلی سردار راج زبیری نے حملہ کر دیا، لیکن شکست کھائی۔ چاڈ کی سرحدات دیر تک غیر متعین رہیں۔ اور کئی سال کی گفت و شنید کے بعد ۱۹۱۳ء میں معین ہوئیں۔ اس کے بعد آزادی کی تحریک شروع ہو گئی جو بڑھتی ہی گئی۔ اور بالآخر ۱۱ اگست ۱۹۶۰ء کو یہ ملک آزاد ہو گیا۔

ماخذ :-

۱۔ اسلام ان افریقہ صفحہ ۴۶۶

۲۔ کامپٹن ج ۴ صفحہ ۲۰۳

## ۱۸- حبشہ

مشرقی افریقہ کا یہ ملک سوڈان اور شمالیہ کے درمیان واقع ہے۔ اس کا رقبہ ۴,۵۵,۰۰۰ مربع میل اور آبادی (۱۹۶۲ء) دو کروڑ اٹھارہ لاکھ ہے۔

### تاریخ حبشہ

ہم حبشہ کی قدیم تاریخ سے بے خبر ہیں۔ صرف اتنا ہی معلوم ہے کہ اس ملک کا چرچا ہی زمانے میں بھی تھا۔ جب یونان دور طفولیت سے گزر رہا تھا۔ یونان کا مشہور شاعر ہومرز ۸۵۰ ق م اپنی نظموں میں سیاہ رُو (بکہ سوختہ رُو) حبشیوں کا ذکر کرتا ہے اور انہیں AETHIOPEES کہہ کر پکارتا ہے۔ یہ ETHIOPIA ہی کی ایک شکل ہے۔ پانچویں صدی ق م کا یونانی مؤرخ ہیروڈوٹس بھی اپنی تحریروں میں حبشہ کا ذکر کرتا ہے۔ یہ معلومات اُس نے سیاحت مصر کے زمانے میں حاصل کی تھیں۔

حبشہ کی بعض تاریخوں سے پتہ چلتا ہے کہ سبا کی ملکہ بلقیس دراصل حبشی النسل تھی جب یہ حضرت سلیمان (۱۰۱۵ - ۹۷۵ ق م) سے یروشلم میں ملنے گئی تو وہاں اسلام لانے کے بعد حضرت سلیمان کی زوجیت میں آگئی تھی۔ واپس آنے کے بعد اس کے ہاں ایک بچہ پیدا ہوا جو بعد میں شیک اول کے نام سے حبشہ کا بادشاہ بن گیا۔ یہ سلیمانی شاہان حبشہ میں سے پہلا بادشاہ تھا اور

ہیل سلاسی اس سلسلے کا دوسرا چکریاں فرمانروا۔

جب ساتویں صدی میں مسلمانوں نے افریقہ کے شمالی ساحل کو فتح کیا تو اسلام صحرا کو پھیل گیا  
کہ مشرق میں شمالیہ و تنزانیہ اور مغرب میں کیمرون کی طرف بڑھنے لگا۔ آج افریقہ کی ۴۴ ریاستوں  
میں سے ۲۷ اسلامی بن چکی ہیں۔ جن کا مجموعی رقبہ تقریباً ۷۰ لاکھ مربع میل ہے۔ آج کل افریقہ  
افریقہ کی کل آبادی ساڑھے پینتیس کروڑ اور رقبہ ایک کروڑ سولہ لاکھ بارہ ہزار مربع میل ہے۔  
اسلام سیلاب کی رفتار سے آگے بڑھ رہا ہے اور اندازہ یہ ہے کہ جنوبی افریقہ اور روڈیشیا کے  
سوا باقی تمام ریاستوں کو بہت جلد اپنی لپیٹ میں لے لے گا۔

اسلام سے حبشہ کا رابطہ اُس وقت قائم ہوا جب پانچویں اور چھٹے سال بعثت میں مسلمانان  
مکہ ہجرت کر کے حبشہ چلے گئے تھے۔ ان میں سے بعض وہاں گیارہ برس رہے۔ اُس وقت کے  
بادشاہ نجاشی نے مسلمانوں سے بہت عمدہ سلوک کیا۔ اور جب وہ فوت ہو گیا تو حضورؐ نے مدینہ  
میں اُس کی غائبانہ نماز جنازہ پڑھی۔

ابراہیم، جس نے حضورؐ کے سال ولادت ۱۱ھ میں مکہ پر ہاتھوں سے حملہ کیا تھا۔  
شاہ حبشہ کا گورنر تھا۔ یہ یمن میں متعین تھا اور بعد میں بڑی حد تک خود مختار ہو گیا تھا۔

جب ۱۱ھ میں حبشہ کے دریائی قزاقوں نے جدہ کو تباہ کر دیا تو اُس وقت کے خلیفہ  
عبدالملک سامی (۶۸۵-۶۸۰ھ) نے حبشہ کے ساحل پر قبضہ کر لیا۔ یہ انہی مسلمانوں کی تبلیغ  
کا نتیجہ تھا کہ آج شمالیہ میں مسلمانوں کا تناسب سو فیصد ہے اور حبشہ میں پچپن فیصد۔ حبشہ کے بعض  
مقامی تاریخ نگار لکھتے ہیں کہ اسلام پھیلانے میں سب سے پہلے احمد النجاشی نے مدد لیا تھا۔ جو  
حبشہ کا رہنے والا تھا۔ اہل ہجرت اولیٰ (۱۰ھ سال بعثت) کے وقت اسلام لایا تھا۔ اُس کا

مزار تگرائے میں مرجع خواص و عوام ہے۔ ماخذ ۱۔ افریقہ صفحہ ۲۵۱

۲۔ اسلام ان افریقہ صفحہ ۱۹۸ ۳۔ ہینڈ بک صفحہ ۸۸

## ۱۹- دہومی

مغربی افریقہ کے اس ملک کا رقبہ ۴۴۰۰۰ مربع میل اور آبادی ۱۹۷۱ء ۲۸ لاکھ ہے اس کے شمال میں نائیجر، جنوب میں سمندر، مشرق میں نائیجیریا اور مغرب میں لیبیا ہے۔ ضمیمہ پاکستان نامہ اشاعت ۲۲ فروری ۱۹۷۲ء صفحہ ۱۱۱ کے مطابق اس میں مسلمانوں کا تناسب ۹۵ فیصد ہے۔

اس میں اٹھارہ قبائل آباد ہیں۔ ان میں سے دہومی قبیلہ سب سے زیادہ طاقتور ہے باقی ماندہ قبائل میں سے ناگو، بالی، بریبا اور گڑمانی قابل ذکر ہیں۔

### تاریخ

اس ملک کی تاریخ سترہویں صدی سے شروع ہوتی ہے۔ اُس وقت دہومی الادوہ یا اردوہ کی وسیع سلطنت کا صوبہ تھا۔ اس سلطنت کے دارالحکومت کا نام بھی الادوہ تھا جو سمندر سے تقریباً پچاس میل شمال میں (اندرون ملک) واقع تھا۔ جب سلطنت کے حکمران کی وفات ہو گئی تو اس کی سلطنت تین بیٹوں میں بٹ گئی۔ ایک بیٹے نے الادوہ ہی کو دارالحکومت بنالیا۔ دوسرے نے قدرے مشرق میں پوڈو نوو (ایک ساحلی شہر) کے نام سے ایک ریاست قائم کی اور تیسرے

نے دہومی پر قبضہ جمالیا۔ ۱۸۶۲ء میں دھومی باقی دوریاستوں کو ہڑپ کر گیا۔  
 ۱۸۶۸ء میں گنیرو دہومی کا بادشاہ تھا۔ اس نے اپنے چہل سالہ دور حکومت میں اپنی  
 سلطنت کو مزید وسیع کر لیا۔ ۱۸۶۴ء میں پورٹو نو دو پر فرانس قابض ہو گیا۔ اُس وقت دہومی  
 کے دارالحکومت کن ٹوٹو پر برطانیہ قابض تھا۔ لیکن ۱۸۸۹ء میں برطانیہ و فرانس کے درمیان  
 ایک معاہدہ ہوا جس کی رُ د سے کن ٹوٹو بھی فرانس کے حوالے ہو گیا۔ یہ صورت حال ستر برس تک  
 قائم رہی۔ اور نومبر ۱۹۶۰ء میں یہ ملک کا ملا آزاد ہو گیا۔  
 ماخذ :-

- ۱۔ کا میٹن ج ۶ صفحہ ۱۲
- ۲۔ اسلام ان افریقہ صفحہ ۵۰۶

## ۲۰۔ زنجبار

مشرقی افریقہ کی یہ چھوٹی سی ریاست چند جزائر اور ساحل کے دس میل چوڑے خطے پر مشتمل ہے۔ اس کا رقبہ ۱۰۲۰ مربع میل اور آبادی ۳,۵۰,۰۰۰ ہے۔ یہ تنزانیہ کے مشرقی ساحل پر (اور اس کے قریب) واقع ہے۔ زنجبار بھی ایک جزیرہ ہے۔ ساحل سے بیس میل مشرق کی طرف دیگر جزائر میں سے قابل ذکر کیمبا، مانیا اور تسمیتو ہیں۔ اس کی اصل آبادی وہاں بونو کھلاتی ہے۔ ان کا گزارہ ماہی گیری اور مویشی پالنے پر ہے۔ دارالحکومت اور اس کے نواح میں عموماً عرب پاکستانی ہندو اور دیگر اقوام کے لوگ رہتے ہیں۔

آج سے پانچ سو سال پہلے زنجبار ایک آزاد اور طاقتور ملک تھا۔ پندرہویں صدی کے آخر میں وہاں پرتگالی جا لکے۔ اور ملک پر قابض ہو گئے۔ ۱۵۰۳ء میں عربوں نے قبضہ کر لیا۔ ۱۸۲۲ء میں عمان و مسقط کے والی سید سعید نے اسے ہتھیالیا۔ جب ۱۸۵۹ء میں سعید کی وفات ہو گئی تو سلطنت اس کے دو بیٹوں مجید و برگش میں بٹ گئی۔ زنجبار مجید کے حصے میں آیا۔ لیکن اس کی وفات ۱۸۹۶ء کے بعد برگش زنجبار کا ملک بھی بن گیا۔ ۱۸۹۸ء میں وہاں برطانوی

جرمن اور اطالوی جانکے اور مختلف اضلاع پر قابض ہو گئے۔ صرف دو سال کے عرصے میں  
 برطانیہ نے باقی سب کونکاں دیا اور خود مالک بن بیٹھا۔ گوداں ایک بے بس سلطان موجود  
 رہا۔ لیکن تمام اختیارات برطانیہ کے پاس تھے۔ دسمبر ۱۹۴۳ء میں یہ آزاد ہو گیا۔ لیکن مقامی  
 آبادی نے عرب حکمران کے خلاف بغاوت کر دی۔ اُسے اختیارات سے محروم کرنے کے بعد  
 ۱۹۴۴ء میں زنجبار کو موجودہ تنزانیہ کا حصہ بنا دیا۔ تنزانیہ کا رقبہ ۲۹۳۷۰۸ مربع میل ہے،  
 اور آبادی ۵۰۰۰۰۰ ۰۹۳ اس میں مسلمانوں کا تناسب ۶۵ فیصد ہے۔

ماخذ

- ۱۔ کاپٹن ج ۲۲ صفحہ ۳۵۳
- ۲۔ اسلام ان افریقہ صفحہ ۲۹۹
- ۳۔ پاکستان ٹائمز، ضمیمہ ۲۲ فروری ۱۹۶۴ء صفحہ XII



## ۲۱۔ سعودی عرب

اس ریاست کا رقبہ آٹھ لاکھ ستر ہزار مربع میل اور آبادی اسی لاکھ ہے۔ اس کے شمال میں عراق و اردن، جنوب میں یمن، حضرموت اور عمان، مشرق میں خلیجی ریاستیں اور مغرب میں بحیرہ قلزم ہے۔

### تاریخ

عرب کون تھے؟ کہاں سے کب آئے؟ ان سوالات کا جواب ابھی تک نہیں مل سکا قدیم اشوری، شامی، بابلی اور یمنی تحریروں اور کتبوں سے جو کچھ ہمیں اب تک معلوم ہوا ہے۔ وہ یہ

لے تلاش و تحقیق کے لیے ۱۸۳۴ء میں ایسٹ انڈیا کمپنی نے ایک مشن مین بھیجا۔ اس کو حضرموت کے ایک برباد قلعہ میں ایک کتبہ ملا جسے سید سلیمان ندوی نے ارض القرآن (ج ۱ صفحہ ۲۲) میں نقل کر دیا ہے ۱۶۹۲ء میں فی بھر (NEBUHR) وہاں گیا تھا۔ یہ ڈنارک سے آیا تھا۔ کئی اور یورپی بھی یہاں آئے تھے۔ ۱۸۱۵ء میں ہمیرک (HENRRICH) ۱۸۳۶ء میں پی ایچ بوتھا (P.H. BOTTA) ۱۸۴۹ء میں ہالوے (HALVEY) آیا تھا۔ یہ سلسلہ ابھی تک جاری ہے۔ ان سیاحوں کے انکشافات پر مسٹر ڈی جی ہوراث (D.C. HORATH) نے ۲۵۰ صفحات کی ایک کتاب لکھی ہے۔ ابن حانک، انانی (۲۲۲) نے بھی کلیل میں بعض ایسے کتبات کا ذکر کیا ہے جو اس وقت تک دریافت ہو چکے تھے۔ ارض القرآن ج ۱ صفحہ ۳۲-۴۰

ہے کہ عرب کے قدیم باشندے طسم، جدیس، ثمود، عاد ارم اور جرہم تھے حضرت اسماعیل علیہ السلام نے بنو جرہم ہی کی ایک لڑکی سے شادی کی تھی۔ یہ کہاں چلے گئے۔ اور کیسے نابود ہو گئے۔ تاریخ نہیں بتاتی۔ قرآن میں صرف دو کا ذکر ملتا ہے۔

كَذَبَتْ ثَمُودُ بِطَغْوَاهَا ۖ فَآتَاهَا الشُّعُورُ ۖ فَاطَاعَتْهُ ۖ وَامَّا عَادُ فَاهْتَكَمُوا  
بِرِيعِ صَرْحٍ ۖ عَاتِيَةٍ ۖ

”ثمود و عاد نے قیامت کا انکار کیا۔ سو ثمود کو ہم نے کڑک سے تباہ کیا۔ اور عاد کو زنا کی تند و تیز آندھی نے آگیا۔ اور وہ ہلاک ہو گئے۔“

مورخین کا قیاس یہ ہے کہ حضرت اسماعیل علیہ السلام کی ولادت اندازاً ۲۳۰۰ ق م میں ہوئی تھی۔ ان سے تین چار سو سال بعد قحطان و عدنان آئے۔ قحطان عدنان کا نانا تھا (نسب

اے اسلامی مورخین کا سلسلہ امیر معاویہ کے عہد (۴۰-۶۰ھ) سے شروع ہوا تھا۔ ان میں سب سے پہلا عبید بن شریہ (۷۰-۷۷ھ) کے قریب، اخبار الکوک الاصلین کا مصنف تھا۔ دوسرا ابو عبیدہ مضر بن مثنیٰ (۱۱۰-۲۰۹ھ) کتاب نخل وغیرہ کا مصنف۔ تیسرا ہشام بن محمد الکلبی صاحب کتاب البدان (۲۰۲ھ) چوتھا ابن ہشام (۲۱۸ھ) سیرت رسول کا مؤلف۔ پانچواں واقدی (۱۳۰-۲۰۷ھ) فتوح الشام کا مصنف۔ چھٹا ابن سعد (۳۲۰ھ) صاحب طبقات۔ اس کے بعد اتنے تاریخ نگار پیدا ہوئے کہ انہیں شمار کرنا مشکل ہے۔ عرب کی بہترین تاریخ ابن الکامک ہمدانی نے دو کتابوں میں لکھی تھی۔ صفہ جزیرۃ العرب اور اکلیل۔ اکلیل لائڈن میں چھپ گئی ہے۔ اس میں یمن کی تاریخ ہے اور جزیرۃ العرب میں عرب کا جغرافیہ۔

(ارض القرآن ج ۱ صفحہ ۱۴-۱۸)

نامہ رسول (صفحہ ۹)، آج عربستان میں یا قحطان کی اولاد ہے۔ جو پہلے جنوبی عرب میں آباد تھی اور اب اس کی کچھ شاخیں مثلاً طی، کلب، غسان، ادس، خزرج وغیرہ شمال کی طرف ہجرت کر گئی ہیں اور عدنان کی جو شمالی و وسطی عرب میں آباد ہے۔

بائبل کے حصہ اول پیدائش میں دسویں باب کا تعلق دسویں صدی قبل مسیح سے معلوم ہوتا ہے اس میں جحطان اور حضرت موسیٰ کا بھی ذکر ہے۔ جو شاید قحطان اور حمہ موت ہی کی تحریف ہو۔ وہاں یہ بھی ذکر ہے کہ حضرت سلیمان (۹۵۰ ق م) کے چہار بیکہ قلم میں اور تجارتی قافلے شمالی عرب تک آتے جاتے تھے۔ بین کی کھدایتوں سے پتہ چلا ہے کہ وہاں گیارہ یا بارہ سو قبل مسیح میں سبکی، اور بعد میں حضرموت، قبیلہ معین و عنبرہ کی حکومتیں قائم ہو گئیں تھیں۔ حکومت سبکی کے کئی دور تھے۔ یعنی

دور اول ۱۱۰۰ ق م سے ۵۵۰ ق م تک۔ بلقیس کا تعلق اسی دور سے تھا اور اس کے لوگ مکارب کہلاتے تھے۔ وادی عرم کا بند اسی دور میں تعمیر ہوا تھا۔

دور ثانی ۵۵۰ ق م سے ۱۱۵ ق م تک۔ عرم کا بند اسی زمانے میں ٹوٹا تھا۔

دور ثالث ۱۱۵ ق م سے ۳۰۰ ق م تک۔ یہ لوگ حمیر کا زمانہ تھا۔

دور رابع ۳۰۰ ق م سے ۵۲۵ ق م تک۔ یہ دور تباہ تھا۔

مزید تفصیل کے لیے دیکھئے "جنوبی یمن" شمارہ ۱۲۔

شمالی عرب پر آرامیوں کا اثر غالب تھا۔ اور چھٹی صدی قبل مسیح میں تیسرا ایک حکمران

اے آرام مختلف خطوں کا نام رہا ہے۔ اس سے عموماً وہ علاقہ مراد لیا جاتا رہا جو فلسطین کے شمال مشرق میں دریائے فرات سے دمشق تک پھیلا ہوا تھا۔ کبھی کبھی اس کا اطلاق صرف دمشق اور کبھی اشوریہ پر بھی ہوتا رہا۔ یہاں مراد اول الذکر ہے (بائبل کی ڈکشنری صفحہ ۴۸)۔

کا مرکزی شہر تھا۔ اشوریہ کے ایک کتبے میں قوم ثور کا ذکر ملتا ہے جو آٹھویں صدی قبل مسیح میں مدائن صالح اور اس کے نواح میں آباد تھی۔ ۵۳۹ ق م میں ایران کے شہنشاہ سائرس نے بابل کو فتح کیا اور عرب کا شمال مشرقی حصہ ایران کا ایک صوبہ بن گیا۔ دو سو سال بعد جب اسکندر یونانی نے ایران کو فتح کیا تو عرب کا کچھ حصہ اس کے قبضے میں چلا گیا۔ اسکندر کے بعد جب مصر پر بطالسہ (۳۲۳ - ۱۴۷ ق م) کی حکومت قائم ہوئی تو انہوں نے بحیرہ قلزم اور عرب کی بعض بندرگاہوں پر اقتدار قائم کر لیا۔ پھر شمالی عرب میں بنطیوں (اکل نبط) کی حکومت قائم ہو گئی جو شمال میں شام تک پھیل گئی تھی۔ ۵۱۰ء میں شمالی عرب پر رومنوں کا قبضہ ہو گیا۔ اس وقت کے حالات ایک عرب جغرافیہ نگار کلاؤڈیوس بطلمیوس نے قلمبند کئے تھے۔

ساسانی خاندان کے پہلے فرمانروا اردشیر اول (۲۲۱ء) نے مشرقی عرب میں ایک شہر بسایا اور بنو ازد کو وہاں آباد کر دیا۔ چوتھی اور پانچویں صدی کی تاریخ سے ہم آگاہ نہیں، چھٹی صدی میں حبشہ نے یمن پر قبضہ کر لیا۔ اور ۵۲۵ء میں یمن کا حبشی گورنر ابرہہ مکہ پر چڑھ دوڑا اور پٹ گیا۔ بعد میں جنوبی عرب پر ایرانی چھا گئے۔ اور ۶۳۲ء میں یمن خلافت راشدہ کا ایک صوبہ بن گیا۔ اس کے بعد کیا ہوا، یہ جدول دیکھئے۔

سلسلہ	خلفایا حکمرانوں کی تعداد	از	تا	کیفیت
خلفائے راشدین	۴	۶۳۲ء	۶۶۱ء	
امویہ	۱۴	۶۶۱ء	۷۵۰ء	
عباسی	۳۷	۷۵۰ء	۱۲۵۸ء	

سلسلہ	غلفایا حکمرانوں کی تعداد	از	تا	کیفیت
رسولیانِ یمن	۱۷	۱۲۶۹ء تا ۱۴۵۱ء		ان کی حکومت حضر موت تک تھی :
مالیکِ مصر	-		۱۵۱۷ء	ان مالیک میں سے بعض بڑے حکمران رہے
ترکانِ عثمانی	۲۸	۱۵۱۷ء تا ۱۹۱۷ء		

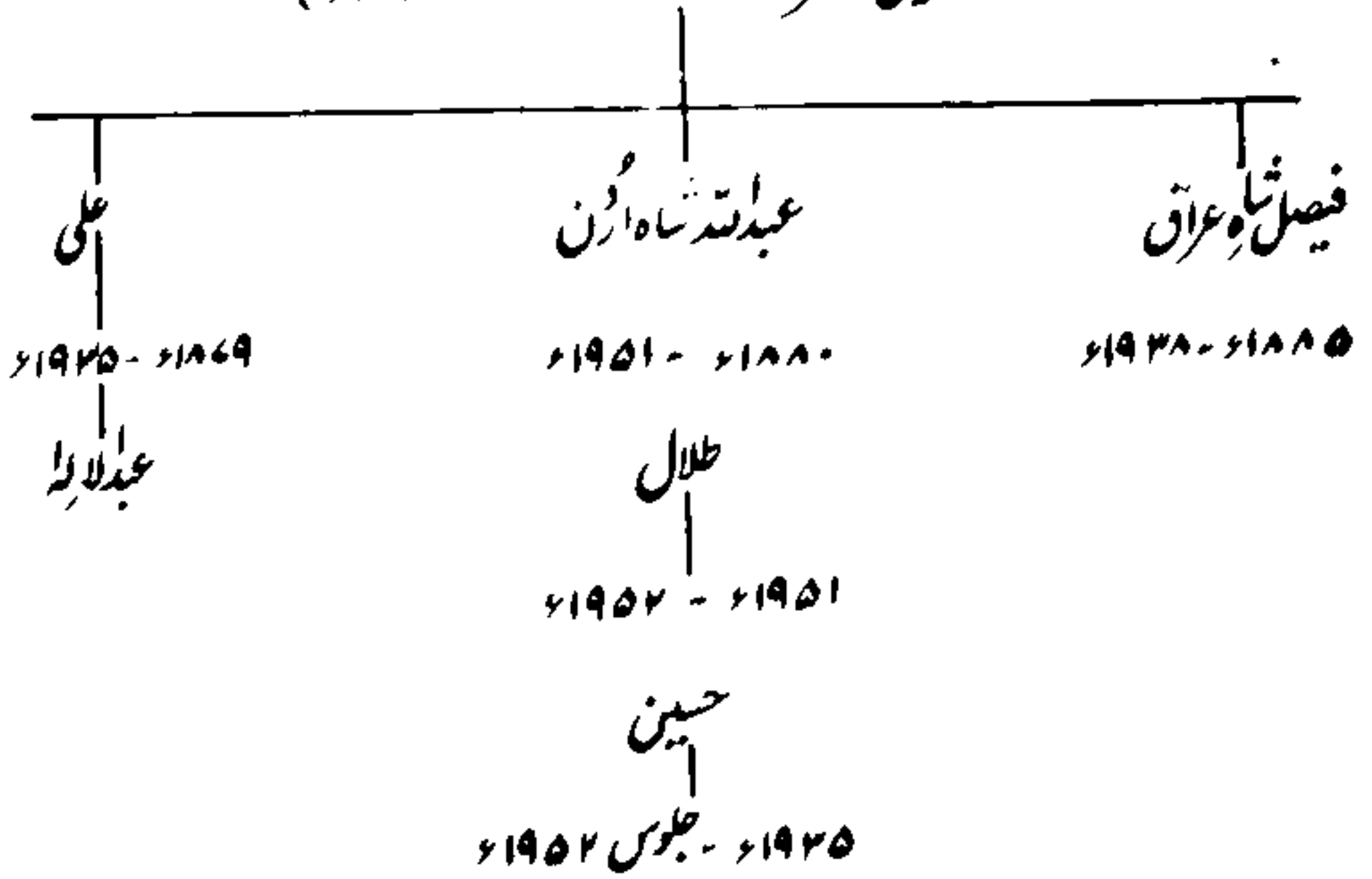
(انسائیکلو پیڈیا آف اسلام، جزیرۃ العرب)

## شرفِ مکہ

حسین بن علی ہاشمی ترکوں کی طرف سے ۱۸۰۸ء میں حرمین کا گورنر مقرر ہوا تھا۔ اس وقت اس کی عمر ۵۲ برس تھی۔ بیروت میں امریکی یونیورسٹی کے معلمین کی مساعی سے عربوں میں وطنیت کا خیال پیدا ہو گیا تھا جس سے شریف مکہ بھی متاثر ہوا۔ اور ترکوں کے خلاف بغاوت کے منصوبے بنانے لگا۔ جب ۱۹۱۲ء میں پہلی عالمی جنگ چھڑی تو برطانیہ نے شریف کو تھپکلی دی اور وعدہ کیا کہ اگر اتحادی جیت گئے تو برطانیہ سارے عرب کو شمالی شام سے بحیرہ عرب اور خلیج ایران سے بحر قزقم تک آزادی دے کر شریف مکہ کو بادشاہ بنا دے گا۔ چنانچہ ۱۹۱۶ء میں شریف نے بغاوت کر کے ترکوں کو عرب سے نکال دیا لیکن خاتمۂ جنگ کے بعد برطانیہ نے تمام وعدے توڑ ڈالے اور عربستان کو عراق، شام، اردن، فلسطین، لبنان، یمن، جنوبی یمن، عمان، نجد و حجاز اور خلیجی ریاستوں میں تقسیم کر کے شریف کو عقبہ و یمن کے درمیانی علاقے کا بادشاہ بنا دیا۔ شام و لبنان فرانس کے حوالے کر دیئے۔ عراق و فلسطین کو اپنے انتداب میں لے لیا۔ اردن

عبداللہ بن شریف کو ملا اور باقی حصے مقامی امار کے پاس رہنے دیئے۔ شریف کا شجرہ نسب یہ ہے :-

حُصَيْن - شرف مکہ (۱۸۵۲ء تا ۱۹۳۰ء)



شرف کے خلاف عرب میں خصوصاً اور دنیا سے اسلام میں عموماً شدید نفرت پھیل گئی اور بالآخر ۱۹۲۵ء میں اس کی حکومت کو ابن سعود نے ختم کر دیا۔

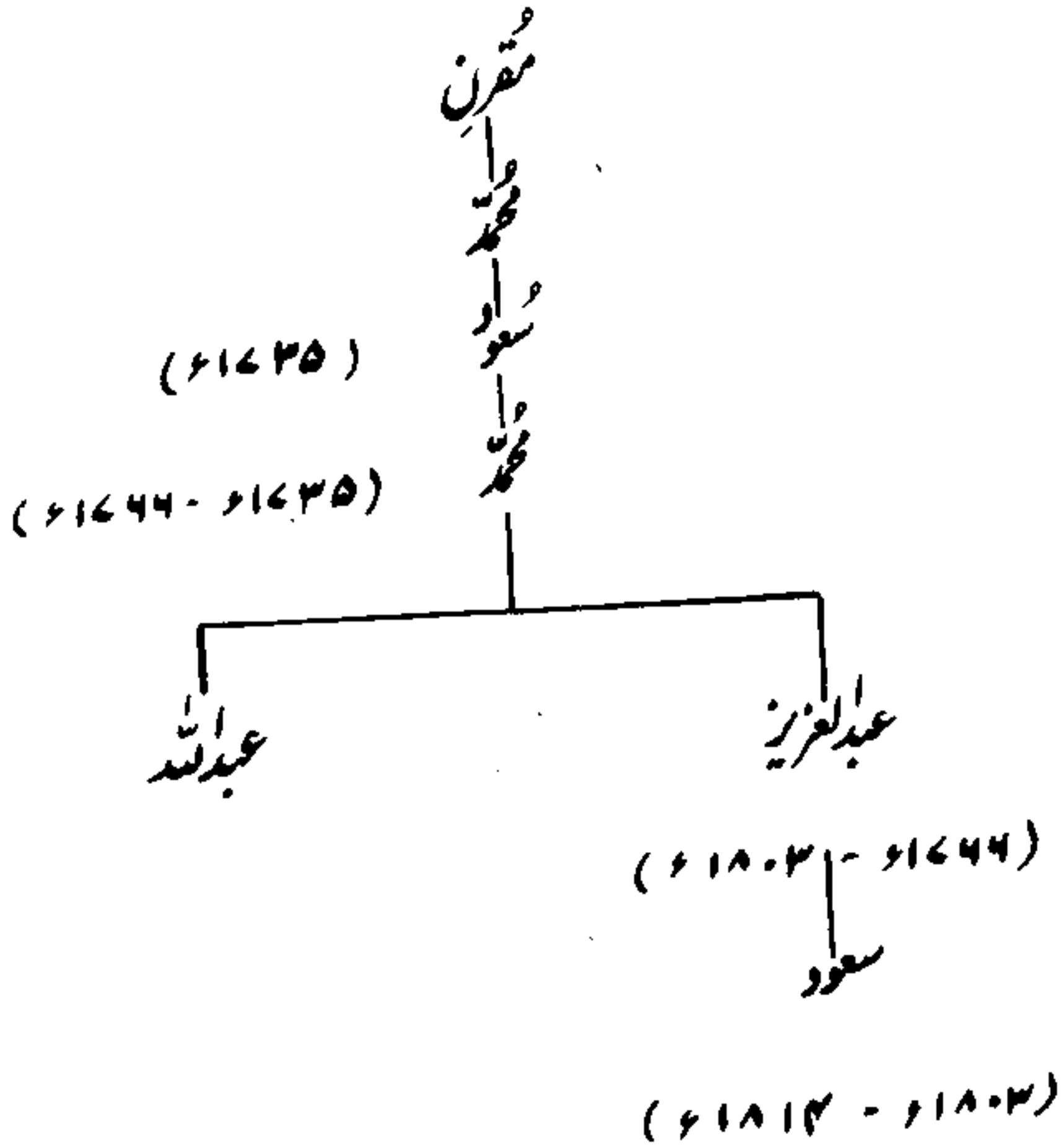
## ابن عربی نے اسلام

ابن سعود کے اسلاف کے متعلق ہم اتنا ہی جانتے ہیں کہ سعود بن محمد بن مقرن (مقرن) اس کا ایک جد تھا۔ یہ قبیلہ عنزہ کا رئیس تھا۔ اور درعیہ (نجد) میں رہتا تھا۔ اس کا فرزند محمد عبد الوہاب نجدی کا پیر بن گیا۔ اس کی حکومت صرف نجد پر تھی۔ اس کے بعد کئی اور شاہین

اے نجد ایک سرسبز و بلند خطہ ہے اس کے شمال میں صحرائے شام، جنوب میں یامہ، مشرق میں خلیجی ریاستیں اور مغرب میں حجاز ہے۔ یہ بہت سے قبائل کا مکن رہا ہے مثلاً بنو اسدؑ

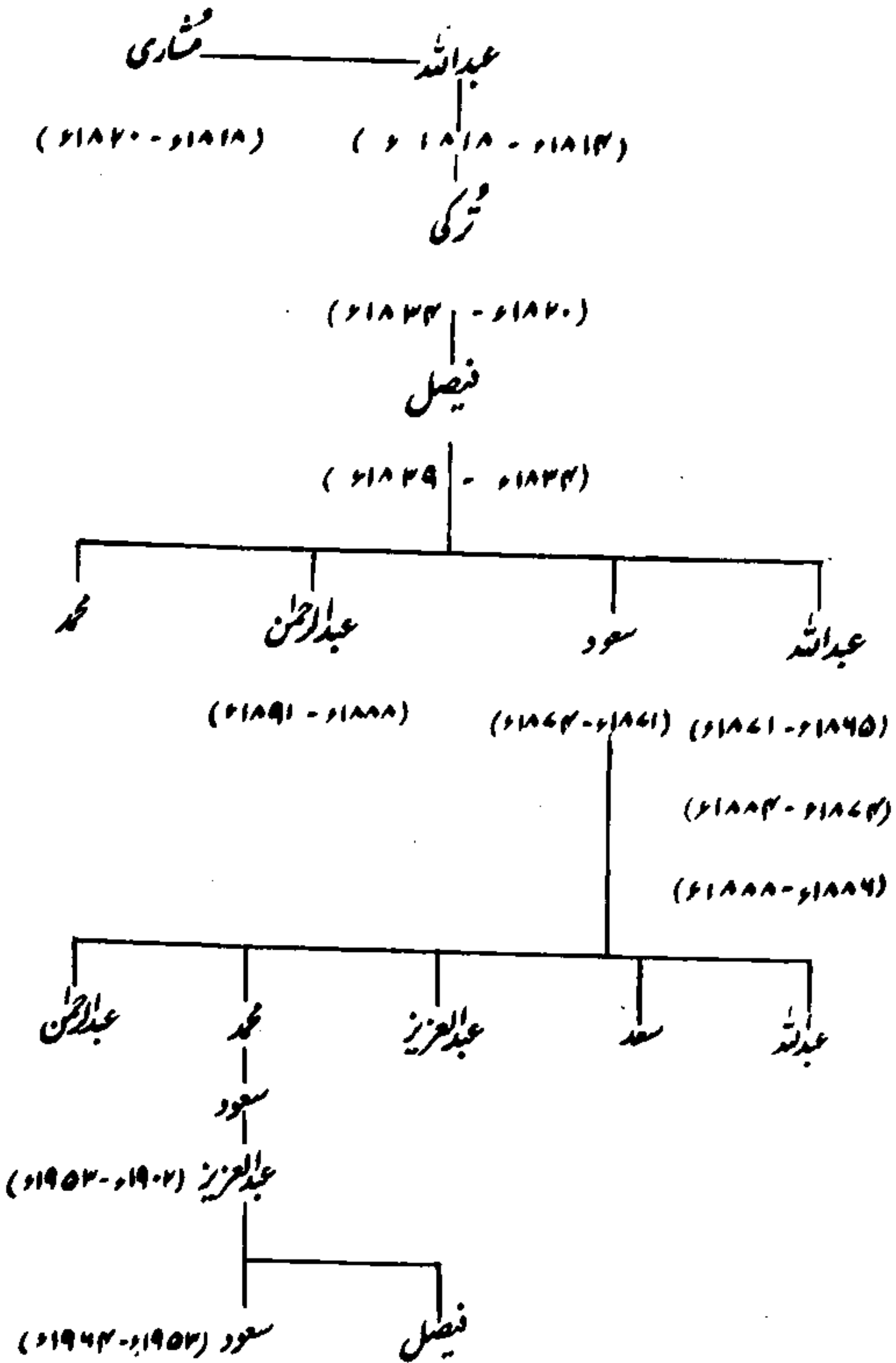
۱۰ باقی اگلے صفحہ پر

# آئے۔ شجرہ یہ ہے :- شجرہ ابن سعود



جاری :- بنو اصبط بن کلاب، بنو نمیر، بنو ربیع وغیرہ۔ بکر و تغلب کی مشہور جنگ یہیں ہوئی تھی۔ یہیں کندہ کے نام سے ایک حکومت بنی تھی۔ پہلے جو عربی شاعری کا بابا آدم کہلاتا ہے یہیں پیدا ہوا تھا۔ اور امر القیس حکومت کندہ کا آخری شاہزادہ تھا۔ نجد عہد قدیم سے قبائل عدناہ کا مسکن ہے۔ یہیں حضرت حنظل بن ولید نے پہلی مسجد بنوائی تھی۔ یہیں عرب کے مشہور شعراء الاعشی اور طرفة دفن ہیں ادیلی بھی یہیں رہتی تھی۔

(سید بیان ندوی۔ ارض القرآن ج ۱ صفحہ ۹۱)



(۱۹۶۴ء - ۱۹۶۴ء جاری)

(دائرہ المعارف اسلامیہ ج ۱ صفحہ ۵۲۶)



نوٹ :- ۱۱۹۱ھ سے ۱۹۰۲ء تک کون حکمران رہا یقینی طور پر معلوم نہیں ہو سکا  
 کوئی عبدالعزیز بن سعود بن فیصل کا نام لیتا ہے۔ اور کوئی عبدالرحمن بن سعود بن فیصل کا۔ ابن سعود  
 کا شجرہ ہر جدید مورخ نے دیا ہے لیکن ہر مورخ کے سے مختلف ہے۔ سعود بن عبدالعزیز بن محمد ۱۱۸۲ھ، بڑا بہت حکمران  
 تھا اس نے حجاز، جنوبی شام، کچھ عراق اور عمان تک کو اپنی حکومت میں شامل کر لیا اور ترکوں کو  
 دو مرتبہ شکست دی۔ اس کا فرزند عبداللہ نالائق ثابت ہوا۔ اور جان تک سے ہاتھ دھو  
 بیٹھا اور اس کی سلطنت پر ترک قابض ہو گئے۔

## عبدالعزیز بن سعود

عبدالعزیز بن سعود ۱۸۸۰ء کے قریب ریاض میں پیدا ہوا تھا جوان ہوا تو اس  
 نے رشیدیوں سے نجد لینے کا ارادہ کیا۔ جنوری ۱۹۰۲ء میں یہ تیس اونٹ اور چالیس آدمی  
 لے کر آدھی رات کو ریاض میں جا نکلا یہ تیس آدمیوں کو شہر کے باہر چھوڑ گیا اور سات کو ساتھ  
 لے کر کسی طرح رشیدی گورنر کے قلعے میں آ کر گیا۔ گورنر کو اس کے پنیالیس محافظوں سمیت  
 مار ڈالا۔ اور ریاض پر قابض ہو گیا۔ اس کے بعد رشیدیوں نے بار بار حملے کئے۔ ترک بھی ان کی  
 مدد کرتے رہے، لیکن بے سود۔ بالآخر ۱۹۲۱ء میں رشیدیوں کے آخری حکمران محمد بن طلال نے

لے نجد میں جبل شمر کا ایک سردار جس کا پورا نام عبداللہ بن علی الرشید تھا۔ اس نے ۱۸۳۵ء  
 میں حائل کے شہر پر قبضہ کر کے اپنی حکومت کی بنا ڈال دی۔ یہ حکومت پھیلتی اور سکڑتی رہی  
 اس کے حکمرانوں کی تعداد کافی تھی۔ ان میں سے طلال، متعب، محمد، عبدالعزیز بن متعب، سلطان  
 اور سعود بہت اہم ہیں۔ آخری بادشاہ محمد بن طلال تھا۔ ان کی حکومت ۱۹۲۱ء تک جاری رہی۔

( دائرہ المعارف الاسلامیہ ج ۱ صفحہ ۵۲۰ )

اپنا تاج و تخت ابن سعود کے سپرد کر دیا۔ (عربیاری بارن از جارج خیر اللہ صفحہ ۱۱۴)

## ۱۹۲۲ء سے ۱۹۲۶ء تک

گو ۱۹۱۹ء میں شریف کی افواج کو ابن سعود نے ترابہ کے مقام پر زبردست شکست دی تھی لیکن اس نے ہزیمت خوردہ فوج کا تعاقب نہ کیا اور برطانیہ کے ڈر سے خاموش بیٹھا۔ ۱۹۲۲ء میں نجدی افواج اردن پر بڑھیں۔ لیکن برطانیہ کے کہنے سے پیچھے ہٹ گئیں۔ ۱۹۲۲ء میں شریف سے پھر تصادم ہو گیا اور ابن سعود نے مکہ و طائف کو لے لیا۔ ۱۹۲۵ء میں جدہ، یمنوع اور مدینہ پر قبضہ کر لیا اور جنوری ۱۹۲۶ء میں اپنی بادشاہت کا اعلان کر دیا۔ ۱۹۲۴ء میں فتح مکہ کے بعد حسین اپنے اہل و عیال کو لے کر جدہ چلا گیا اور اپنے ایک فرزند علیؑ ۱۸۷۹ء۔ ۱۹۳۵ء کو اپنا جانشین بنا گیا۔ پھر جدہ سے عقبہ میں منتقل ہو گیا اس پر ابن سعود معترض ہوا۔ اور برطانیہ نے اسے قبرص بھیج دیا۔ ۱۹۳۰ء میں اس پر فاج گرا۔ اسے علاج کے لیے اردن میں عبداللہ کے پاس بھیج دیا گیا جہاں یہ جون ۱۹۳۰ء میں مر گیا۔

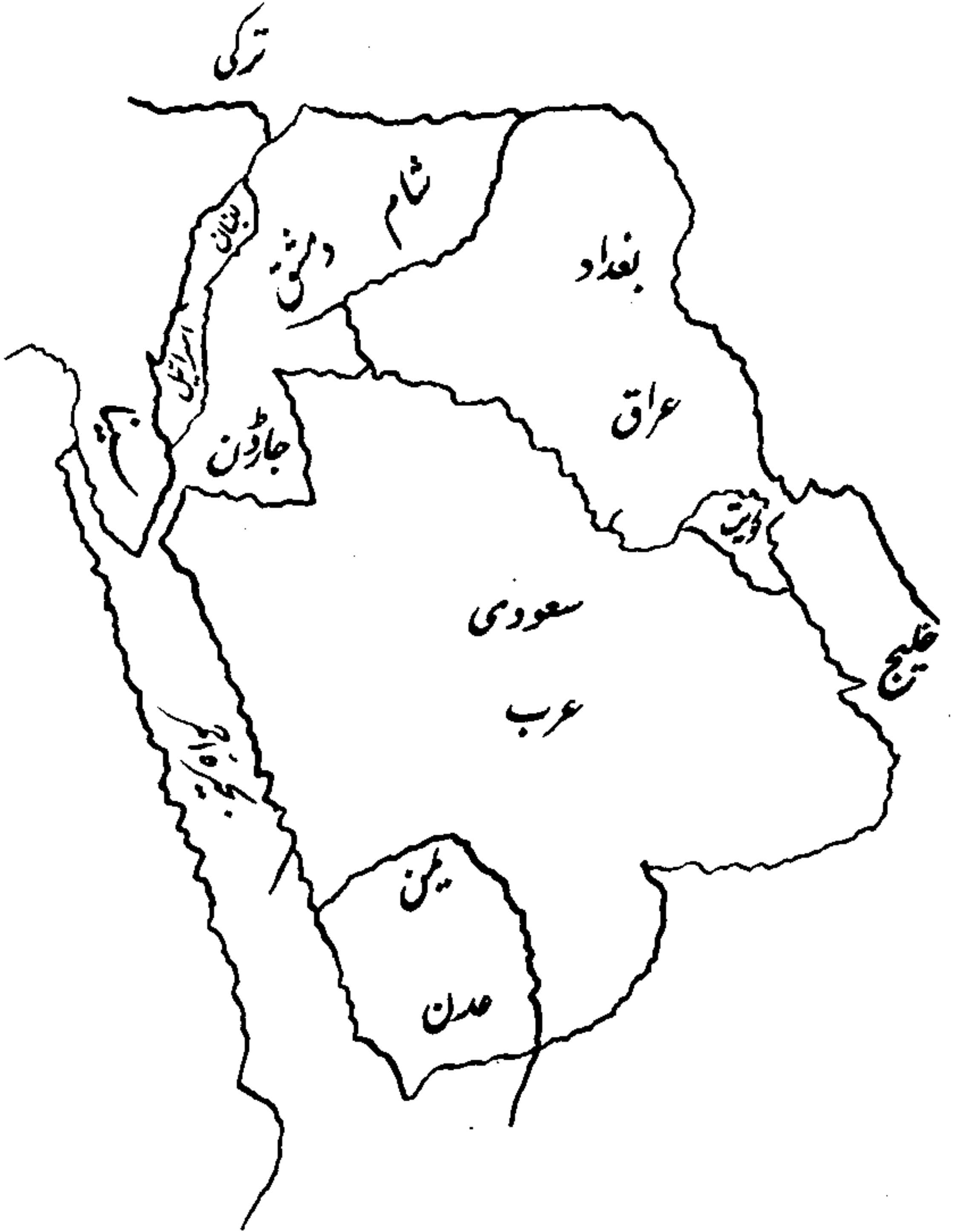
شریف مکہ کی حکومت ختم ہونے کے بعد ابن سعود سارے عرب کا بادشاہ بن گیا جب یہ ۱۹۵۳ء میں فوت ہوا تو اس کا فرزند سعود اس کا جانشین بنا۔ ۱۹۶۳ء میں اس نے تخت چھوڑ دیا اور اس کے بھائی فیصل بن عبدالعزیز نے اقتدار سنبھال لیا اور آج ۱۹۸۲ء میں خالد بن عبدالعزیز حکومت کر رہا ہے۔

ماخذ :- ۱۔ دی ٹیل ایٹ صفحہ ۸۱ ۲۔ دائرۃ المعارف اسلامیہ، پنجاب، ابن سعود

۳۔ نسب نامہ رسولؐ صفحہ ۹ ۴۔ ڈکشنری آف دی بائبل صفحہ ۴۸

۵۔ خیر اللہ صفحہ ۱۱۴ ۶۔ دی عرب ادیکنگ صفحہ ۳۳

# مشرق وسطیٰ



## ۲۲۔ شمالی جمہوریہ

مشرقی افریقہ کا یہ ملک بحر ہند کے ساحل پر واقع ہے اور خلیج عدن سے زیرِ دریا تک بارہ سو میل میں پھیلا ہوا ہے۔ اس کا عرض ۵۰ میل سے ۳۰۰ میل تک ہے! اور کل رقبہ ۳,۰۲,۰۰۰ مربع میل کے قریب ہے۔ اس کے شمال اور مشرق میں سمندر، مغرب میں حبشہ اور جنوب میں کینیا ہے۔ شمالیہ کی قدیم تاریخ سے ہم بے خبر ہیں۔ صرف اتنا ہی جانتے ہیں کہ قرونِ وسطیٰ (۱۵۰۰-۱۵۰۰) میں چند قبائل شمال کی طرف سے بھی شمالیہ میں آئے تھے۔ شمالیہ کی موجودہ آبادی ۲۹ لاکھ ہے جو مختلف قبائل پر مشتمل ہے۔ ان میں سے اسحاق، دیر اور درود بہت اہم ہیں۔ یہ شاخ و شاخ میں منقسم ہیں۔ مثلاً درود کی سب سے بڑی شاخ گبلا ہے۔ جس کی دو شاخیں کومبا اور گندا کہلاتی ہیں۔ درود کی ایک اور شاخ سدا ہے جس کا ایک لطن (شاخ) مَرَّہان کے نام سے معروف ہے۔ یہ قبائل اور ان کی درجنوں شاخیں ملک کے طول و عرض میں آباد ہیں۔ نسلاً یہ لوگ اپنے آپ کو عربوں کی اولاد بتاتے ہیں اور کہتے ہیں کہ ان کا بڑا قول اسحاق بن احمد تھا۔ جو بارہویں یا تیرہویں صدی میں چالیس دیگر افراد کے ساتھ حضرموت سے آیا تھا۔

(د اسلام ان افریقہ ص ۲۳۰)

یہ روایت کسی ایک قبیلے کے متعلق تو صحیح ہو سکتی ہے۔ لیکن سارے ملک پر اس کا اطلاق

درست نہیں۔ کیونکہ اس ملک کے مقامی حبشی باشندے قدیم زمانوں سے یہاں آباد ہیں۔  
اور عربوں کا ورود بہت بعد کا واقعہ ہے۔

# یورپیوں کا ورود

انیسویں صدی کے وسطِ آخر میں جب بعض یورپی اقوام نے مشرقِ کارخ کیا تو ان کے کچھ گروہ افریقہ میں بھی اگھٹے۔ اور انہوں نے اہلِ سوما لیہ کو آزادی سے محروم کر دیا۔ ۱۸۸۲ء میں برطانیہ و فرانس اور ۱۸۸۹ء میں اطالوی آئے۔ اور یہ مختلف اضلاع پر قابض ہو گئے۔

۴۸۰۰۰	مربع میل علاقہ آیا ۔	برطانیہ کے حصے میں
۲۲۵۰۰۰	پر قبضہ کر لیا ۔	اطلی نے
۹۰۰۰	ہتھیالیا ۔	اور فرانس نے

میزان :- ۳,۰۲۰۰۰

دوسری جنگِ عظیم کے بعد جب اقوامِ متحدہ نے تمام اقوام کو آزاد کرانے کے لیے مستعمرین پر دباؤ ڈالنا شروع کیا۔ تو رفتہ رفتہ تمام ممالک آزاد ہو گئے اور شمالیہ کے تینوں خطے ضم ہو کر یکم جولائی ۱۹۶۰ء کو ایک وسیع و آزاد جمہوریہ بن گئے۔ ۱۹۶۱ء میں اس ملک کی آبادی ۳۰ لاکھ ۲۴ ہزار تھی۔ تقریباً سب کے سب مسلمان۔ دار الحکومت کانام مونا ویلشو ہے۔ اور ۱۹۶۵ء سے جنرل محمد ضیاء الدین سربراہ حکومت ہے۔

ماخذ ۱۔ اسلام ان افیقہ صفحہ ۲۲۴ ۲۔ کامپٹن ج ۲۰ صفحہ ۲۵۴

۱۳- الفریقہ صفحہ ۱۰۱

۴۔ عالمی معلومات صفحہ ۳۷۲

## ۲۳۔ سوڈان

یہ ملک مشرقی افریقہ میں واقع ہے اس کے شمال میں مصر، جنوب میں کینیا و یوگنڈا مشرق میں حبشہ و فلزم اور مغرب میں چاڈ واقع ہے اس کا رقبہ ۵۰۰,۰۰۰,۰۰۰ مربع میل اور آبادی ۱۹۷۱ء ۱,۰۰۰,۰۰۰ ہے۔ مسلمانوں کا تناسب ۷۰ فیصد ہے۔

### تاریخ سوڈان

سوڈان کی قدیم تاریخ سے ہم بے خبر ہیں۔ ورف اتنا ہی جانتے ہیں کہ تقریباً ۵۰۰ ق م میں لیبیا کے ایک خاندان نے نوبیا (سوڈان) میں طرح حکومت ڈال دی تھی اور نپاٹہ کو داج حکومت بنالیا تھا۔ رفتہ رفتہ اس نے مصر پر بھی قبضہ کر لیا۔ یہ خاندان صدیوں باقی رہا پھر جب اس میں آٹاڑ ضحلال نمودار ہوئے تو ۳۵۰ء میں حبشہ کے عیسائی بادشاہ نے اس پر قبضہ کر لیا کچھ دیر بعد سوڈان میں تین الگ الگ سلطنتیں قائم ہو گئیں جنہوں نے چھٹی صدی میلادی میں عیسائیت قبول کر لی۔ جب ۶۳۹ء میں مسلمان مصر پر قابض ہوئے تو اس وقت سوڈان میں دو عیسائی خاندان حکمران تھے مسلمانوں نے چھ صدیوں تک ان سے کوئی تعرض نہ کیا لیکن جب مصر میں مالیک بکری

---

۱۔ نپاٹہ شمالی سوڈان کا ایک شہر تھا۔ موجودہ مراوی (Meroe) کے قریب اور خرطوم سے دو سو میل شمال میں۔ یہ اب مٹ چکا ہے۔

(۱۲۵۰ء - ۱۳۹۰ء) برہمپور اقتدار آگئے۔ تو انہوں نے رفتہ رفتہ شمالی سوڈان کی حکومت کو ختم کر دیا۔ لیکن جنوبی حکومت ۱۵۰۴ء تک باقی رہی۔ اسے حبشی حملہ آوروں نے جو جنوب کی طرف سے آئے تھے اور فنج کے نام سے مشہور تھے ختم کیا۔ ۱۵۹۲ء میں سلطان سلیمان سلونگ نے جو عرب سے آیا تھا سوڈان کے ایک حصے پر حکومت قائم کر لی اور جب اٹھارویں صدی میں فنج کمزور پڑ گئے تو اس اسلامی حکومت نے فنج کے اہم شہر اور علاقے کو دفنان (خرطوم) سے دو سو میل جنوب میں اپر قبضہ کر لیا۔ اور حکومت فنج جلد ختم ہو گئی۔ ۱۸۱۹ء میں مصر کے خدیو محمد علی نے سوڈان پر قبضہ کر لیا۔ ۱۸۸۲ء میں ہمدی سوڈانی نے مصر اور برطانیہ کو سوڈان سے نکال کر اپنی حکومت قائم کر لی۔ اس کے خلاف مصر، برطانیہ اور حبشہ نے بار بار فوج بھیجی۔ لیکن ہر بار شکست کھانی۔ جب ۱۸۹۸ء میں اس کی دقت ہو گئی تو اس کے خلفائیرہ برس تک حکومت کرتے رہے۔ ۱۸۹۸ء میں برطانیہ نے ایک فوج جنرل کچر کی کمان میں بھیجی۔ اور اس نے ہمدی کی حکومت کو ختم کر دیا۔ پھر مصر و برطانیہ مل کر حکومت کرنے لگے اور ملک کا نام رکھ دیا "انگلوار جیشن سوڈان"۔ مصر آزاد ہونے کے بعد سوڈان کا مطالبہ کرنے لگا۔ لیکن برطانیہ نہیں مانتا تھا۔ بالآخر ۱۹۵۶ء میں سوڈان کو آزادی مل گئی۔ ۱۹۵۸ء میں جنرل ابراہیم عبود نے اقتدار پر قبضہ کر لیا اور ۱۹۶۳ء میں جنرل نیئرئی آگیا۔ ماخذ: ۱۔ کاپٹن ج ۲۵۰ صفحہ ۲۰۵، ۲۔ اسلام افریقہ صفحہ ۸۶، ۹۰

۱۔ ہمدی سوڈانی کا اصل نام محمد تھا اور اسکے باپ کا نام عبداللہ تھا عبداللہ ایک بڑی تباہو کشتیاں نہاتا تھا محمد کی ولادت ۱۵۰۴ء کے قریب ہی تھی۔ بڑے ہو کر اس نے ہمدی کا دعویٰ کر لیا اور پیروں کی ایک کثیر تعداد اپنے گوجر کر لی اپنی کی مدد سے اس نے حکومت قائم کی اور مصر و برطانیہ کو بے شکست دی۔ اس کی وفات ۱۸۹۸ء میں ہوئی تھی

## ۲۲۔ سیرالیون

غربی افریقہ کا یہ ملک لبریا اور گنی کے درمیان اوقیانوس کے ساحل پر واقع ہے اس کا رقبہ ۲۷۹۴۵ مربع میل اور آبادی (۱۹۷۱ء) ۲۷ لاکھ ہے۔ اس میں مسلمانوں کا تناسب ۵ فیصد ہے

تاریخ

پرتگال کا ایک سیاح پیڈرو وار سنٹر (PEDRO DA CINTRA) ۱۴۸۲ء میں ساحل کے اس مقام پر اترے جو سیرالیون کے قریب تھا۔ اس سے پہلے دنیا اس ملک سے نا آشنا تھی۔ اس نے ایک شیر نما پہاڑ دیکھ کر اسے سیرالیون (شیر نما) کے نام سے موسوم کر دیا۔ اس سے پہلے اس خطے کا نام رومارنگ (ROMARONG) تھا۔

۱۶۸۷ء میں انگلستان کے ایک رجم دل ڈاکٹر ہنری سمتھ مین نے ساحل کے اس حصے پر ان غلاموں کے لیے جو اپنے آقاؤں کی قید سے بھاگ نکلے تھے اور ان فوجیوں کے لیے جنہیں فوج سے ڈسچارج کر کے بے روزگار کر دیا گیا تھا۔ ایک شہر تعمیر کرایا۔ ۱۷۸۸ء میں یہی برطانیہ نے تنی قبیلہ کے سردار نمباز نامی سے ساحل کا ایک ٹکڑا خرید کر وہاں بندرگاہ بنادی۔ ۱۷۹۴ء میں غلاموں کے لیے ایک اور نو آبادی بنادی گئی جس کا نام فری ٹاؤن رکھا گیا۔ یہی شہر بعد میں اس ملک کا دار الحکومت قرار پایا۔



برطانیہ آہستہ آہستہ اپنے مقبوضہ رقبے میں بزورِ رز اضافہ کرتا گیا۔ یہاں تک کہ ایک اچھا خاصہ رقبہ انگریز کے قبضے میں آ گیا۔ جب اس صورتِ حال کے خلاف مقامی آبادی نے احتجاج کیا تو برطانوی پارلیمنٹ نے ۱۸۵۵ء میں مزید رقبہ حاصل کرنے کی ممانعت کر دی۔ ۱۸۹۶ء میں برطانیہ نے اسے اپنی نو آبادی بنالیا۔ چونکہ برطانیہ کا راج ہر جگہ ظالمانہ، خود غرضانہ اور طلبانہ رہا ہے اس لیے مقامی آبادی نے ۱۸۹۰ء میں بغاوت کر دی۔ اس بغاوت کو کچلنے کے لیے برطانیہ نے بے اندازہ مظالم توڑے۔ لیکن یہ فسادات ساٹھ برس تک جاری رہے۔ بالآخر ۲۷ اپریل ۱۹۴۱ء کو یہ ملک کا ملا آزاد ہو گیا۔

اس ملک میں کئی وحشی قبائل آباد ہیں۔ ان میں تمبی، سوسو، مینڈی اور سوتیم قابلِ ذکر ہیں۔ ان میں مسلمانوں کا تناسب تقریباً ستر فیصد ہے۔ اس ملک میں میٹروں کی کئی کانیں ہیں

مآخذ :-

۱۔ کامپٹن ج ۲۰ صفحہ ۱۹۲

۲۔ اسلام ان افریقہ صفحہ ۳۹۸

۳۔ افریقہ صفحہ ۳۴۰، ۳۴۸

## ۲۵۔ سینی گال

غربی افریقہ کی یہ ریاست گیمبیا کے شمال اور ماریطانیہ کے جنوب مغرب میں ساحل پر واقع ہے۔ اس کا رقبہ ۴۰۱ مربع میل اور آبادی (۱۹۷۱ء) ۴۰ لاکھ ہے۔ مسلمانوں کا تناسب ۸۹ فیصد ہے۔

اس ملک کا نام ایک دریا سے ماخوذ ہے۔ جو اس ملک سے گزر کر اور ایک ہزار میل کی راہ طے کر کے اوقیانوس میں گرتا ہے۔ پہلے اس ملک کو اہل یورپ سینی گیمبیا کہتے تھے۔ اور پچھلے دو سو سال سے یہ سینی گال کہلاتا ہے۔ حبشی افریقہ میں یہ پہلا ملک ہے۔ جہاں ۱۵۰۰ء میں المرابطین نے ایک زاویہ بنا کر حبشیوں کو اسلام سے روشناس کرایا تھا۔ ان لوگوں کی ایک خاصی تعداد کھن ہو کر اشاعت اسلام میں سرگرم ہو گئی۔ اس ملک کی مقامی آبادی میں فولہ، دولوف اور منڈنگو قابل ذکر ہیں۔ کچھ برابرہ بھی یہاں آباد ہیں۔

اس ملک میں سب سے پہلے پندرہویں صدی میں پرتگالی آئے تھے پھر ۱۶۲۴ء میں فرانس نے دریائے سینی گال پر ایک رہائشی بستی بنالی۔ ۱۷۵۸ء میں برطانوی آگئے

اور فرانس سے اُس کے مقبوضات چھین لئے لیکن ایک معاہدے کی رُو سے جو برطانیہ و فرانس  
میں ہوا تھا۔ ۱۸۴۰ء میں یہ ملک فرانس کو مل گیا۔ اور یہ دائیں بائیں ہر طرف بڑھنے  
لگا۔ یہاں تک کہ وہ ابجیرائی سے انگولا اور سوڈان سے سینی گال کے ساحل تک چھا گیا۔ یہ سارا  
رقبہ کوئی ۴۸ لاکھ مربع میل بنتا ہے۔ طویل جدوجہد کے بعد یہ ملک ۲۰ جون ۱۹۶۰ء کو  
آزاد ہو گیا اور ۲۰ ستمبر ۱۹۶۰ء کو اقوام متحدہ کا ممبر بن گیا۔

ماخذ :-

- ۱۔ اسلام ان افریقہ صفحہ ۲۲۲
- ۲۔ کامپٹن ج ۲۰ صفحہ ۱۰۸ بی

## ۲۶۔ شام

شام کے شمال میں ترکی، جنوب میں اردن اور فلسطین، مشرق میں عراق اور مغرب میں بحیرہ روم ہے اس کا رقبہ ۴۴۰۴۶ مربع میل ہے اور آبادی (۱۹۶۱ء) ۶۴ لاکھ۔

### قدیم تاریخ

شام کی تاریخ بہت پرانی ہے۔ اور یہ آہستہ آہستہ سامنے آرہی ہے۔ ۱۹۳۰ء میں شام کے ایک شہر لتاکیہ (یا لاذقیہ) انطاکیہ سے ۶ میل جنوب میں ایک ساحلی شہر) سے قدرے شمال میں کھدائیوں سے ایک ایسی تہذیب کے آثار ملے ہیں جو چودھویں اور پندرہویں صدی قبل مسیح میں عروج پر تھی جہاں سے ایسے گہرے آمد ہوئے ہیں جن کے ساتھ غسل خانے بھی تھے۔ یہ جو ایک لائبریری، کاپتہ دیتی ہے اس لائبریری میں جنگی نظموں اور دعاؤں کے مجموعے، صرف و نحو کی کتابیں، اور وہ تحائف رکھے تھے جو فرامین مصر نے مختلف مواقع پر سلاطین شام کو بھیجے تھے۔

بیسویں صدی کے آغاز تک اردن اور فلسطین بھی شام میں شامل تھے۔ پہلی جنگ عظیم (۱۹۱۴ء - ۱۹۱۹ء) کے بعد انگریزوں نے اسے چار ٹکڑوں میں بانٹ دیا۔ شام، لبنان، اردن اور فلسطین۔ شام و لبنان فرانس کے سپرد کر دیئے۔ اردن کو شاہ حسین کے ایک فرزند عبداللہ

لے کنساز اننا زہر پتہ یا صفحہ ۵۰۳

کے حوالے کر دیا۔ اور فلسطین کو اپنی نگرانی میں لے لیا۔ ان چاروں ٹکڑوں کی پرانی تاریخ شام ہی کی تاریخ ہے۔ بائبل کے عہد میں شام کو آرام کہتے تھے۔ اُس وقت کا شام تین سو میل لمبا اور پچاس سے ایک سو پچیس میل تک چوڑا تھا۔ کل رقبہ ۲۰ ہزار مربع میل کے قریب تھا۔ لیکن آج کا شام اُس سے دگنا ہے۔

شام کے ابتدائی باشندے کنعانی، حیتی اور عموری اور دیگر حامی النسل قبائل تھے جو پہلے مصر، حبشہ اور کُش (حبشہ و مصر کے درمیان) میں آباد تھے۔ وہاں سے یہ ہجرت کر کے پہلے حلب آئے۔ اور پھر بقیہ شام پر بھی قابض ہو گئے۔ دمشق کو اُس وقت بھی خاص اہمیت حاصل تھی (پیدائش ۱۵) صا کا ذکر بائبل میں بھی ملتا ہے (گنتی ۱۳)۔

حضرت داؤد (۱۰۵۵-۱۰۱۵ ق م) کے عہد سے شام و فلسطین نیم تاریخی دور میں داخل ہو گئے تھے۔ بائبل میں ہے کہ حضرت داؤد کو پہلے صوباء کے بادشاہ ہدو عینزر سے لڑنا پڑا (۲ سمویل ۸) پھر دمشق کو شکست دی۔ اس کے بعد بنو عمون سے مقابلہ ہو گیا۔ (۲ سمویل ۲۴) ان تمام لڑائیوں میں حضرت داؤد کو فتح نصیب ہوئی۔ اور اُن کی حکومت ساحل لبنان سے لب فرات تک پھیل گئی اور سارا فلسطین، شام اور اردن اُن کے حیطہ اقتدار میں آ گیا۔ یہ شان و شوکت

اے ڈکٹری آف بائبل ص ۴۴ جب شام کئی چھوٹی چھوٹی سلطنتوں میں بٹ گیا تو ہر ریاست کا نام دوسری سے الگ ہو گیا۔ لیکن لفظ آرام مشترک رہا۔ مثلاً آرام صوباء (۲ سمویل ۱۴) آرام معکہ (تاریخ ۱۴) آرام و مشک (دمشق ۱، ۲ سمویل ۵)۔ لفظ آرام کے معنی ہیں رفیع سطح زمین۔

۱۵ حضرت کوٹ کی ایک مٹی کی ۱۵۰۰ دجوعان میں آباد ہو گئی تھی۔

حضرت سلیمان کے عہد (۱۰۱۵ - ۹۷۵ ق م) میں بھی باقی رہی۔ صرف اتنا سا فرق پڑا کہ صوبہ کے ایک سردار اُزمان نے دمشق میں اپنی الگ سلطنت قائم کر لی۔ (التاریخ ۱۱۶)

حضرت سلیمان کی وفات کے بعد اُن کی سلطنت دو حصوں میں تقسیم ہو گئی، جنوبی حصہ بنو یہوداہ کو ملا اور شمالی حصہ باقی بنو اسرائیل (رُوبن، شمعون، اشکار، یوسف وغیرہ) کی اولاد کو بنو لادی دونوں سلطنتوں میں مذہبی امور کے نگران تھے۔ ان سلطنتوں کے کوائف اور دیگر واقعات اس جدول میں دیکھئے۔

سال	سلسلہ سلاطین	دیگر کوائف
۹۷۵ - ۵۸۷ ق م	۴۰ سلاطین یہوداہ	۵۸۷ ق م میں بخت نصر نے یروشلم کو تباہ کر دیا اور یہوداہ کی سلطنت بھی ختم ہو گئی۔
۹۵۳ - ۷۲۲ ق م	۳۰ سلاطین اسرائیل	شمالی سلطنت اسرائیل کھلائی تھی۔ اسے اشوریا نے ختم کیا تھا۔ ساریہ اس کا دارالحکومت تھا۔
۵۳۷ - ۴۵۸ ق م	سارس کا زمانہ	ایران کے شہنشاہ سارس نے یہودیوں کی کائی کا حکم دے دیا۔ انہیں بخت نصر کو بابل

اے حضرت یعقوب علیہ السلام کی چار بیویاں تھیں اور بارہ فرزند۔ انکی بیوی لیاہ سے رُوبن، شمعون، لادی، یہوداہ، اشکار اور زبولون۔ راحیل سے یوسف اور بن یمین۔ بلہاہ سے دان اور نفتالی۔

زلفہ سے جد اور اشتر تھے۔ پیش ۳۵ - ۲۳

سال	سلسلہ سلاطین	دیگر کوائف
۲۵۸ - ۳۳۳ ق م	اشور و ایران	میں لے گیا تھا۔ یہ واپسی قافلوں کی صورت میں ہوئی اور ۵۸۰ ق م تک (۸۰ سال) جاری رہی واپسی آنیوالوں کی تعداد دو لاکھ تھی (کسیپینٹس) فلسطین پر پہلے اشوریوں نے قبضہ کیا تھا۔ پھر یہ بابل کے قبضے میں چلا گیا اور ۵۸۰ ق م سے ۳۳۳ ق م تک ایران کے تحت رہا۔
۳۲۱ ق م کے بعد	یونانی عروج کا زمانہ	جب ۳۳۳ ق م میں اسکندر اعظم کی وفات ہوئی تو اس کی وسیع سلطنت اس کے جرنیلوں نے بانٹ لی۔ مصر پر جنرل بطلمیوس قابض ہو گیا اور عراق و شام سلوقس کے حصے میں آئے۔
۳۰۰ - ۱۲۶ ق م	انطاکیہ کے بادشاہ	جب سلوقس شام پر قابض ہوا تو اس نے حلب کے مغرب میں ساحل کے قریب انطاکیہ شہر کی بنا ڈال دی اور اسے اپنا دار الحکومت بنالیا۔ اس سلسلے کے تمام بادشاہ انطیا قس کہلاتے تھے۔ یہ کل سات تھے۔ آخری انطیا قس کی وفات ۱۲۶ ق م میں ہوئی تھی۔ یہ سب کے سب یہود کے دشمن تھے۔ ان میں سے ایک یعنی انطیا قس چہارم نے بیت المقدس کو

سال	سلسلہ سلاطین	دیگر کوائف
		لوٹ کر ہزاروں یہودی قتل کر دیے تھے۔ (بائبل کی ڈکشنری صفحہ ۴۱)

## ۱۶۴ - ۶۹ ق م، مکیابی

فلسطین کی ایک قدیم بستی محمدین (مودین) میں ایک نیک یہودی متی تھیاس رہا کرتا تھا۔ جب اس نے دیکھا کہ انطاکیہ کے انطیا قس یہودیوں کی ثقافت، مذہب اور تہذیب کو مٹانے پر تل گئے ہیں تو یہ مخالفت پہنچ گیا۔ گو حکومت نے اس کے پیروں کو سخت ترین ایذائیں دیں۔ لیکن اس کے عزم میں فرق نہ آیا۔ جب یہ مر گیا تو اس کا ایک فرزند جو اس قوم کا لیڈر منتخب ہوا۔ اس نے اپنا لقب مکیابی (ہتھوڑے والا) تجویز کیا۔ اور اس کے بعد سارا سلسلہ سلاطین مکیابی کے نام سے مشہور ہو گیا۔ ان لوگوں نے سلاطین انطاکیہ کو مسلسل شکستیں دے کر یہود کو پھر زندہ کر دیا۔ یہ سلسلہ ۱۶۴ ق م سے ق م تک باقی رہا۔

## ۴۷ ق م - ہیرودیس کا خاندان

ہیرودیس فلسطین ہی کے ایک رئیس اینٹی پیٹر (ANTI PATER) کا فرزند تھا۔ جو یسیر (رُوم کا مشہور شہنشاہ) نے اینٹی پیٹر کو ۴۷ ق م میں یہوداہ کا گورنر بنا دیا تھا۔ جب ۴۱ ق م میں اینیٹونی (ANTONY) شام میں گیا تو ہیرودیس کو گورنر بنا دیا اور ایک سال بعد بادشاہ۔ بادشاہت کا یہ سلسلہ ۳۷ ق م تک جاری رہا۔ سلاطین کی تعداد چھ تھی۔  
(ڈکشنری آف دی بائبل صفحہ ۲۳۷)



# رومنر شام میں

شامان ہیروڈیس کے بعد بھی شام پر رومنر کا تسلط رہا۔ جب ۳۳۰ء میں سلطنت رومہ شرقی و غربی رومہ میں تقسیم ہو گئی۔ تو شام شرقی رومہ کا حصہ بن گیا۔ یہ صورتحال ۶۳۰ء میں مسلمانوں کے تسلط تک قائم رہی۔ اس کے بعد کے تغیرات اس جدول میں دیکھتے۔

سلسلہ	تعدادِ سلاطین	عرصہ حکومت	کیفیت
خلفائے راشدین	۴	۱۱ھ تا ۴۰ھ	
خلفائے اُمیہ	۱۴	۴۱ھ تا ۱۳۲ھ	
خلفائے عباسی	۳۷	۱۳۲ھ تا ۶۵۶ھ	اس دوران میں بنو طولون نے مصر شام میں خود مختاری کا اعلان کر دیا اور اس کے سلاطین نے ۲۵۴ء سے ۲۹۳ء تک حکومت کی۔
انشیدی	۵	۳۲۳ھ تا ۳۵۸ھ	محمد الانشید عباسیوں کی طرف سے مصر کا گورنر تھا۔ اس نے آزادی کا اعلان کر دیا تھا۔
فاطمی	۱۵	۳۵۸ھ تا ۴۰۱ھ	یہ لوگ مصر کے حکمران تھے لیکن ۳۵۶ء میں شام کو بھی فتح کر لیا تھا۔
آل حمدان	۸	۳۱۷ھ تا ۳۹۴ھ	
آل مرداس	۱۱	۴۱۴ھ تا ۴۷۲ھ	
سلاطین بزرگ و سلاطین	۱۲	۴۲۹ھ تا ۵۵۲ھ	
آتابکان دمشق	۶	۴۹۷ھ تا ۵۴۹ھ	

محض، صلب اور	۲۵	۵۸۲ تا ۴۲۲ھ
دشمن کے ایوبی	۳۰	۹۲۸ تا ۹۲۲ھ
مالک بکری دہلی	۲۹	(۱۹۱۹ء - ۱۳۲۴ھ)
ترکان عثمانی		

## پہلی جنگ عظیم کے بعد

پہلی جنگ کے بعد اتحادیوں نے ترکی کے عربی مقبوضات کو آپس میں تقسیم کر لیا۔ عراق و فلسطین پر انگریز قابض ہو گیا اور شام و لبنان فرانس کے حوالے ہو گئے۔ اس بند باند پر ان ممالک میں شدید رد عمل ہوا۔ اور آزادی کی تحریک شروع ہو گئی۔ بالآخر ربع صدی کی جدوجہد کے بعد ۱۹۴۶ء میں شام کا ملا آزاد ہو گیا۔

شام کا پہلا صدر شمری الکواکلی تھا۔ جسے ۱۹۴۹ء میں فرج کے چیف آف سٹاف کرنل حسنی زعیم نے معزول کر کے اختیارات خود سنبھال لیے تھے۔ چند ماہ بعد کرنل سمیع نے اقتدار پر قبضہ کر لیا اور صرف دو ماہ بعد کرنل ادیب الشکلی نے اسے برطرف کر دیا۔ ۱۹۵۳ء کے انتخابات کے بعد شکلی کو صدر منتخب کر لیا گیا۔ ۱۹۵۸ء میں شام نے مصر سے الحاق کر لیا۔ لیکن ۱۹۶۱ء میں الگ الگ ہو گئے۔ ۱۹۶۳ء میں جنرل الامین الحفیظ صیدنا ۱۹۶۶ء میں نور الدین العطاشی برسرِ اقتدار آ گیا۔ ۴ مارچ ۱۹۶۱ء کو حافظ الاسد نے منصب صدارت سنبھال لیا۔ اور آج ۱۹۸۲ء میں یہی صدر ہے۔

ماخذ :-

- ۱۔ دی ٹیٹل ایٹ صفحہ ۳۸۳
- ۲۔ بائبل
- ۳۔ کنسائر انسائیکلو پیڈیا صفحہ ۵۰۳
- ۴۔ ڈکشنری آف دی بائبل صفحہ ۶۷۵
- ۵۔ انقلابات عالم صفحہ ۱۴۹
- ۶۔ کینین صفحہ ۱۸۲

# عراق

اس ملک کا رقبہ ۱۱۸,۰۰۰ مربع میل اور آبادی ۱۹۷۱ء میں ایک کروڑ ہے  
تاریخ عراق

شمالی عراق کی کھدائیوں سے کچھ ایسے آثار ملے ہیں جن سے پتہ چلتا ہے کہ وہاں چھ ہزار سال قبل مسیح میں بھی کچھ قبائل آباد تھے۔ بعد میں جب خلیج ایران سمٹ کر جنوب کی طرف سرک گئی اور نیچے سے وہ علاقہ برآمد ہوا جو موجودہ بصرہ اور بغداد کے درمیان واقع ہے۔ تو یہاں بھی تین ہزار قبل مسیح میں کچھ قافلے باہر سے آنے لگے۔ پہلا اور تیسرا قافلہ ایران کی سطوح مرتفع سے آیا تھا۔ اور دوسرا شمالی اناطولیہ سے۔ یہ لوگ رفتہ رفتہ ایک قوم بن گئے اور سمیری کے نام سے معروف ہو گئے۔ نسلًا یہ غیر سامی تھے۔ بعد میں اکادیتاں اُبھرے جو سامی نسل تھے۔ ان کے پاس ایک درخشاں تہذیب تھی جس سے سمیری بھی متاثر ہوئے اور ان کے طاپ سے ایک روشن تہذیب وجود میں آگئی۔ پھر وہاں حتیٰ اور عریٰ آ پہنچے۔ ان

۱۔ اکادیتاں سے مراد ہے، اکد کارہنے والا۔ قدیم بابل کا یہ شہر موجودہ بغداد سے قدس شمال مغرب میں واقع تھا۔ ۲۲۵۰ ق م میں سارگن اقل نے اسے دار الحکومت بنایا تھا۔  
۲۔ حتی۔ حتی کا اسم نسبت ہے۔ حت کنعان بن حام بن نوح کا ایک بیٹا تھا جس کی اولاد موجودہ وسطی ترکی میں آباد ہو گئی تھی۔

۳۔ حضرت یعقوب کے بھائی یسوی کی اولاد۔

لوگوں کی جدوجہد سے عراق میں کئی چھوٹی بڑی سلطنتیں وجود میں آئیں۔ ان میں سے دو بہت طاقتور تھیں۔ شمال میں اشوریہ اور جنوب میں بابل۔

(دی ٹل ایسٹ ص ۲۲۳)

## بابل

یہ فرات کے کنارے ایک شہر تھا۔ جو بابل حکومت کا پایہ تخت رہا۔ جب سام بن نوح کی اولاد اصرادھر پھیلی تو ان کا ایک گروہ شیمار (موجودہ بصرہ و کوفہ کے درمیان و جہلہ و فرات کا دواہ) میں آباد ہو گیا تھا۔ وہاں انہوں نے ایک شہر (بابل) کی بنیاد ڈالی۔ جس کے معماروں کی بولیوں میں اللہ نے اختلاف ڈال دیا تھا۔ اس اختلاف سے کام میں رکاوٹ پیدا ہو گئی۔ لفظ بابل کے معنی ہیں رکاوٹ، افراتفری، گڑبڑ اور اس مینار کا نام "بابل" پڑ گیا۔ بعد میں شہر بھی اسی نام سے پکارا جانے لگا۔ یہ شہر مدت ہوئی تباہ ہو چکا ہے۔ اور اب کھدائیوں سے اس کے در و دیوار برآمد ہو رہے ہیں۔ بعض کتبوں سے پتہ چلتا ہے کہ یہ شہر ۳۸۰۰ ق م میں موجود تھا۔ اس کی سیاسی تاریخ اندازاً تین چار ہزار قبل مسیح سے شروع ہوتی ہے۔ کالڈیہ کا ایک مورخ برکسٹس (BEROSUS) بابل کے تین حکمران سلسلوں کا ذکر کرتا ہے۔ پہلا سلسلہ ۴۹ کالڈیائی سلاطین کا تھا۔ دوسرا نوحہ شاہوں کا، اور تیسرا ۴۹ اشوری بادشاہوں کا پہلے سلسلے کا ۱۰۰۰ ق م سے ۴۵۸ ق م سال۔ دوسرے کا ۴۵۸ ق م سال اور تیسرے کا ۵۲۶ ق م سال۔ گوبلیمرس (۱۵۱ء میں زندہ) نے اپنی کتاب "قانون بطلمیوس" (CANON OF PTOLEMY) میں ۴۷۷ ق م

بابل کا ایک پادری جس نے بابل کا علم نجوم و رمل یونانی میں منتقل کیا تھا۔ نیز بابل کی تاریخ تین جلدوں میں لکھی جو ۲۵۰ ق م میں مکمل ہوئی تھی۔ (برطانیکا ج ۲ صفحہ ۲۶۰)

سے ۲۳۱ ق م تک کے بابلی فرمانرواؤں کے نام بقید نشین جلوس دیئے ہیں۔ لیکن یہ فہرست ہم تک نہیں پہنچی۔ ہم صرف چند ایک ناموں سے آشنا ہیں۔ مثلاً ینبو نصر جو ۴۴۷ ق م میں تخت نشین ہوا تھا۔ نخت نصر جس نے ۵۸۸ ق م میں یروشلم کو مستح کر کے بعد ستر ہزار یہودیوں کو اسیر بنالیا تھا۔ اودس کا والد ینبو پلاسر ۶۲۵ ق م میں زوالِ یمنوی کے بعد بابل کی سلطنت بہت وسیع اور طاقتور بن گئی۔ لیکن ۸۶ برس بعد (۵۳۹ ق م) سائرس نے بابل کو فتح کر لیا۔ اور یہ ایران کا ایک صوبہ بن گیا۔ جب ۳۳۱ ق م میں اسکندر یونانی نے دارا کو شکست دی تو وہ بابل پر بھی قابض ہو گیا۔ اسکندر کی موت (۳۲۳ ق م) کے بعد اُس کے مشرقی جانشین نے انطاکیہ کو دارالحکومت بنالیا اور بابل شہر اس حد تک نظر انداز ہوا کہ اس کی سرکاری عمارت طے کا ڈھیر بن گئیں اور رفتہ رفتہ شہر اجڑ گیا۔

محققین یو پ نے قدیم بابل کے متعلق بتایا ہے کہ وہاں کسی سلسلے برسرِ اقتدار آئے تھے۔

اول۔۔۔ سمیری، جس کے آٹھ یا دس بادشاہوں نے ۲۸۰۰ ق م سے ۲۵۰۰ ق م تک سلطنت کی تھی۔ یہ لوگ عراق کے شمال مشرق سے آئے تھے۔

دوم۔۔۔ اکادمی جو ۲۳۰۰ ق م سے ۲۱۹۱ ق م تک حکمران رہے۔ اس سلسلے کا بانی سارگن تھا۔

سوم۔۔۔ نرودوں کا سلسلہ جو ۲۱۱۳ ق م سے ۲۰۰۶ ق م تک برسرِ اقتدار رہا حضرت ابراہیم

علیہ السلام کو انہی میں سے ایک نے آگ میں پھینکا تھا۔

چہارم۔۔۔ عموری۔ جو شام و اردن سے آئے تھے۔ یہ ۱۸۹۴ ق م سے ۱۵۹۵ ق م تک بابل

پر چھپاتے رہے۔ مشہور مقنن حمورابی (۱۷۹۲۔۱۷۵۰ ق م) اس سلسلے کا چھٹا بادشاہ تھا اس

کا قانون جو ۲۸۲ دفعات پر مشتمل تھا۔ پتھر کی سلیٹوں پر لکھا ہوا دستیاب ہوا ہے۔

پنجم :- کسٹ۔ جو شمال مشرقی پہاڑوں سے آتے تھے۔ یہ ۱۵۹۵ ق م سے ۱۱۰۰ ق م تک حکومت کرتے رہے۔

ششم :- ان مسلحہ قبایل سے بابل کمزور ہو گیا تھا چنانچہ اس پر آشوری قابض ہو گئے۔ گو ۶۲۶ ق م میں تھوڑی سی دیر کے لیے بابل آزاد ہو گیا تھا۔ لیکن اشوریوں نے اسے پھر دلوچ لیا۔ اور بالآخر ۵۳۹ ق م میں ایران کے مشہور شہنشاہ سارس (۵۲۹ ق م) نے بابل پر قبضہ کر لیا۔ یہ قبضہ ۳۳۲ ق م تک قائم رہا۔ جب ۳۳۲ ق م میں اسکندر یونانی نے کیانی سلطنت کو ختم کیا تو بابل سلطنت یونان کا حصہ بن گیا۔ ۱۰۰ ق م میں ایران کا ایک قبیلہ پرتھو اجوخراسان میں آباد تھا۔ بیدار ہوا تو اس کے دوسرے بادشاہ متھری دات (۱۲۰ ق م - ۸۸ ق م) نے یونانیوں کو بابل سے نکال دیا۔ تقریباً اڑھائی سو سال بعد رومہ کے شہنشاہ ٹراجن ۵۳۱ - ۱۱۷ ق م نے عراق کو فتح کر لیا۔ ۷۵۸ء میں شاپور ساسانی نے رومنوں سے عراق چھین لیا۔ ان کا قبضہ ۶۳۷ء تک جاری رہا۔ یک آف نالج میں عراق کے تحت درج ہے کہ عراق پر یونانیوں کا تسلط ۲۲۱ ق م سے ۱۴۱ ق م تک رہا تھا۔ پھر پارٹھیا والے آگئے۔ جن کی حکومت ۱۴۱ ق م سے ۲۲۶ء میلادی تک جاری رہی۔ اس کے بعد ساسانی ابھرے اور ۲۲۶ء سے ۶۳۷ء تک حکومت کرتے رہے۔ پھر عراق خلافت راشدہ کا حصہ بن گیا۔

(دی نیو ڈکشنری آف بائبل :- بابل)

## اشوریہ

اشور سام بن نوح کے ایک لڑکے کا نام تھا۔ جب اس کی اولاد بھلی اور پھولی تو اس نے موصل (شمالی عراق) کے مشرق میں لب دجلہ ایک سلطنت کی طرح ڈال دی

پہلے یہ ایک چھوٹے سے خطے پر تھی۔ بعد میں بڑھتے بڑھتے شمال میں ارمینیہ، جنوب میں خلیج ایران، مشرق میں کردستان اور مغرب میں فرات تک پہنچ گئی۔ حضرت موسیٰ علیہ السلام (۱۵۰۰ ق م) کو بھی اشوریہ کا علم تھا (دیکھئے پیدائش ۲، ۱۵ گنتی ۲۲، ۲۳) لیکن اس کا ذکر بطور سلطنت مناسبت کے دور سے پہلے کہیں نہیں ہوا۔

یونان کا مشہور مورخ ہیروڈوٹس (۴۸۴ - ۴۲۵ ق م) لکھتا ہے (ڈکٹری آف دی بائبل ص ۵۹) کہ اشوری ۲۰ برس تک ایشیا کے بادشاہ رہے۔ ان کے اقتدار کا آغاز ۱۲۲۸ ق م کے قریب ہوا تھا۔ شروع میں کلاہ شرغت (KILAH SHERGHAT) ان کا دارالحکومت تھا جو دجلہ کے دائیں کنارے پر واقع تھا۔ بعد میں یہ شرف نینوا کو مل گیا۔ شرغت چودہ بادشاہوں کا دارالحکومت رہا ہے۔ ان کا عرصہ حکومت ۱۲۲۸ سے ۹۲۰ ق م تک تھا۔ تغت پسر اول، اس سلسلے کا مشہور بادشاہ تھا۔ بعد میں شامان نینوا کا زمانہ آیا جو ۷۱۲ ق م یہ ختم ہوا تغت پسر دوم، شال منیر دوم، سارگن اور سناکریب اس سلسلے کے مشہور بادشاہ تھے۔

## زوال اشوریہ

یوں تو بابل اور اشوریوں میں مدت سے تصادم ہو رہا تھا۔ لیکن ۷۱۲ ق م میں بابل اور ایران نے مل کر حملہ کیا۔ اور اشوریہ کو ہمیشہ کے لیے ختم کر دیا۔ (ڈکٹری ص ۵۰)

۱۔ مناہم (MENAHHEM) اسرائیل کا ایک بادشاہ تھا جو تقریباً ۷۰۰ ق م میں تخت نشین ہوا تھا۔ (کپینین صفحہ ۱۸۳)

۲۔ یہ تاریخ یقینی نہیں۔ بلکہ قیاسی ہے۔ ہرودتخ نے ایک الگ تاریخ دی ہے۔  
۳۔ نینوا کا بانی نرود بن کش بن حام بن نوح تھا۔ (ڈکٹری صفحہ ۴۵۶)

# عراق ظہورِ اسلام کے بعد

عراق پر ۶۴۰ء سے ۱۲۵۸ء تک خلفائے راشدین، اُمیہ اور عباسیوں کا تسلط رہا۔ ۱۲۵۸ء میں ہلاکوفان قابض ہو گیا اور اس کے گورنر ۸۰ سال تک حکومت کرتے رہے۔ بعد میں جب تاتاریوں میں بھڑوٹ پڑ گئی تو انہی کی ایک شاخ آل جلائر (۱۳۳۶ء سے ۱۴۱۱ء) نے ۱۳۵۴ء کے قریب عراق پر قبضہ کر لیا۔ ترکوں کے دو گروہ گوسفند سیاہ و سپید کے نام سے موسوم تھے۔ دونوں کا دار الحکومت آذربایجان تھا۔ سیاہ گوسفند ریاقرہ قویون لو کے ساتھ بادشاہ ۱۳۶۸ء سے ۱۴۶۹ء تک حکومت کرتے رہے۔ بعد میں سپید گوسفند یا آق قویون لو بر سر اقتدار آ گئے۔ اس سلسلے کے ۱۳ سلاطین نے ۱۳۶۸ء سے ۱۵۰۲ء تک حکومت کی۔

آل جلائر کو گوسفند سیاہ نے اور خود انہیں ۱۴۶۹ء میں گوسفند سپید نے ختم کر دیا۔ ۱۵۰۲ء میں ایران کے مشہور صفوی بادشاہ اسماعیل اول (۱۵۰۲ء - ۱۵۲۴ء) نے گوسفندوں کا سلسلہ مٹا کر عراق پر قبضہ کر لیا۔ ۱۵۲۵ء میں دہاں عثمانی ترک جا پہنچے۔ ان کا اقتدار ۱۹۱۹ء تک رہا۔ جب پہلی جنگ عظیم میں ترکی کو شکست ہوئی تو اس کے مقبوضات کو برطانیہ و فرانس نے بانٹ لیا۔ فرانس شام پر اور برطانیہ عراق و فلسطین پر قابض ہو گیا۔ اس کے بعد آزادی کی کئی تحریکیں اٹھیں اور بالآخر ۱۹۳۲ء میں عراق کا ملا آزاد ہو گیا۔ ۱۹۵۸ء تک اس پر شریف مکہ کی اولاد (فیصل، شاہ غازی اور فیصل دوم)

۱۔ عراق کو ۱۹۲۱ء ہی میں کچھ اختیارات دے کر شریف مکہ کے بیٹے فیصل کو بادشاہ



حکومت کرتی رہی ۱۹۵۸ء۔ میں فوج کے ایک افسر عبدالکریم قاسم نے آل شریف کو موت کی گھاٹ اتار دیا۔ ۱۹۶۳ء۔ میں ایک اور فوجی انقلاب آیا۔ قاسم کو موت کی سزا ملی اور جنرل عبدالسلام عارف برسرِ اقتدار آگیا۔ تین برس بعد یعنی ۱۹۶۶ء۔ میں یہ وفات پاگیا۔ اداس کے بھائی عبدالرحمن عارف نے نظم و نسق سنبھال لیا۔ ۱۷ جولائی ۱۹۶۸ء کو احمد حسن ابرکھ عراق کا صدر بن گیا۔

ماخذ :-

- ۱۔ برطانیکا۔ "عراق"
- ۲۔ کامپٹن ج ۱۲ صفحہ ۲۸۰
- ۳۔ اے ڈکٹری آف دی بائبل صفحہ ۴۰۵
- ۴۔ دی ٹل ایٹ صفحہ ۲۲۲
- ۵۔ دی نیو ڈکٹری آف دی بائبل۔ بابل
- ۶۔ کنسارز انسائیکلو پیڈیا "عراق"
- ۷۔ سلاطین اسلام صفحہ ۲۵۶ - ۲۶۰

بقیہ جاری :- بنا دیا گیا تھا۔ اس کا عرصہ حکومت ۱۹۲۱ء - ۱۹۳۲ء تک تھا۔ پھر اس کا فرزند شاہ فازی ۱۹۳۲ء سے ۱۹۳۹ء تک برسرِ اقتدار رہا۔ اس کی موت کے بعد فیصل دوم بادشاہ بنا۔ چونکہ یہ نابالغ تھا۔ اس لیے اس کا موصی عبداللہ ۱۹۳۹ء سے ۱۹۵۳ء تک ریجنٹ رہا۔ پھر فیصل نے اختیارات سنبھال لیے۔ اور ۵ سال کی حکومت کے بعد فوجی انقلاب میں قتل ہو گیا۔

## ۲۸۔ عرب امارات

خلیج سے مراد خلیج ایران ہے جو بصرہ سے عمان تک پھیلی ہوئی ہے اس کی لمبائی کوئی ۶۰۰ میل ہے۔ اور چوڑائی زیادہ سے زیادہ ۲۰۰ میل ہے اس کے مغربی ساحل پر کئی چھوٹی چھوٹی ریاستیں ہیں مثلاً کویت، بحرین، دوبئی، ابو ظہبی، شارجہ، اجمان، اُمّ القوین، فجیرہ۔ راس الخیمہ، البوموسیٰ اور عمان و مسقط۔ ان تمام ریاستوں پر آج سے کوئی ڈیڑھ سو سال پہلے برطانیہ نے اپنے مشرقی مقبوضات کی حفاظت کی خاطر قبضہ کیا تھا۔ لیکن ۱۹۰۱ء میں ان تمام کو آزاد کر دیا گیا۔ اور ان میں سے سات یعنی دوبئی، ابو ظہبی، شارجہ، اُمّ القوین، راس الخیمہ اجمان اور فجیرہ کا ایک دفاق بنا دیا جو عرب امارات کے نام سے معروف ہے۔ ان تمام کا رقبہ ۲۲ ہزار مربع میل ہے اور آبادی دو لاکھ۔ لیکن بعد میں راس الخیمہ اس دفاق سے نکل گیا۔ دفاق کا رقبہ دو ہزار میل کم ہو گیا اور آبادی صرف ایک لاکھ دس ہزار رہ گئی۔ اس دفاق کا پہلا صدر دوبئی کا امیر شیخ زید بن سلطان النبیان منتخب ہوا۔ بحرین اور قطر بھی اس دفاق میں شامل ہونے کا ارادہ رکھتے ہیں۔

(پاکستان کا نومسٹ شمارہ ۱۱ ستمبر ۱۹۶۱ء)

ماخذ :-

# قطر

## ۲۹۔

عرب کی یہ چھوٹی سی ریاست خلیج ایران کے عربی ساحل پر واقع ہے۔ اس کا رقبہ چار ہزار مربع میل اور آبادی ساٹھ ہزار کے قریب ہے۔ اس کے شمال میں بحرین ہے اور مشرق میں خلیج۔ دو ہا اس کا دار الحکومت ہے۔ ماہی گیری، چوپانی اور موتیوں کی تلاش اہل قطر کے ذرائع معاش ہیں۔ قطر سے برطانیہ کے تعلقات ۱۸۸۲ء میں قائم ہوئے تھے۔ برطانیہ نے ہندوستان کی حفاظت کے لیے یہاں فوجی اڈے بنالیے تھے۔ ۱۹۱۶ء میں برطانیہ اور حکومت قطر میں ایک معاہدہ ہوا جس کی رُو سے حکومت قطر برطانیہ کی رضا کے بغیر تیل نکالنے اور موتی تلاش کرنے کا اجازت نامہ کسی کمپنی یا حکومت کو نہیں دے سکتی۔ ۱۹۳۹ء میں وہاں تیل برآمد ہوا جو ۱۹۴۹ء میں پچاس لاکھ ٹن سالانہ تک جا پہنچا۔ قطر پر قدیم زمانے سے شیوخ کی حکومت چلی آتی ہے۔ ۱۸۸۲ء میں شیخ قطر کو برطانیہ نے دلوچ لیا اور تقریباً نوے برس تک اس کا استحصال کرتا رہا جب ۱۹۷۱ء میں برطانیہ نے خلیجی ریاستوں سے رخت سفر باندھا تو ۲۱ ستمبر ۱۹۷۱ء کو قطر بھی آزاد ہو گیا۔

۱۔ لیکسٹن ج ۵ صفحہ ۲۵۹۲

ماخذ :-

۲۔ ڈل ایٹ صفحہ ۱۱۲

## ۳۰۔ کویت

مشرقی عرب کی یہ ریاست خلیج ایران کے مغربی ساحل پر بصرہ سے کوئی چالیس میل جنوب میں واقع ہے۔ اس کا رقبہ چھ ہزار مربع میل اور آبادی (۱۹۶۵ء) ۲۶۸۰۰۰ ہے۔

۱۸۵۰ء میں یورپ کی بعض اقوام نے کویت تک ریلوے بنانا چاہی۔ پہلے برطانیہ نے فرات و کویت کو منسلک کرنا چاہا۔ بعد میں جرمنی کی طرف سے برلن، بغداد، کویت سکیم کا چرچا ہوا۔ لیکن ترکی کی مزاحمت کی وجہ سے کوئی سکیم کامیاب نہ ہو سکی۔ ۱۹۱۳ء میں جرمنی نے ترکی اور بصرہ سے کویت تک ریلوے لائن بچھانے کی اجازت حاصل کر لی۔ پہلی جنگ عظیم کے دوران برطانیہ نے کویت پر قبضہ کر لیا۔ ۱۹۱۹ء میں ابن سعود نے کویت پر حملہ کر دیا۔ لیکن برطانیہ کی مزاحمت کی وجہ سے ناکام رہا۔

برطانیہ نے ۱۸۹۹ء میں کویت سے ایک معاہدہ کیا جس کی رو سے کویت برطانیہ کی رضامندی کے بغیر کسی اور ملک کو ماہی گیری، تیل اور موتی نکالنے کی اجازت نہیں دے سکتا تھا۔ یہ ملک ۱۹ جون ۱۹۶۱ء کو آزاد ہو گیا۔

کویت میں تیل کی دریافت ۱۹۳۸ء میں ہوئی تھی۔ تیل کی مقدار ہر سال بڑھتی گئی۔

ادب (۱۹۷۴ء) ۳۲ لاکھ بیرل یومیہ تک پہنچ گئی ہے (پاکستان کا مآثر شاعت ۱۱ نومبر ۱۹۷۴ء) اس دولت کی وجہ سے کویت کی ہیئت ہی بدل گئی ہے۔ پہلے وہاں ریت اُڑتی تھی۔ ادب ہر طرف خوبصورت عمارات، باغات، پختہ سڑکیں، دس گاہیں اور کارخانے نظر آتے ہیں۔ تعلیم ہر مرحلے پر مفت ہے۔ اور سالانہ فی کس آمدنی امریکہ سے بھی زیادہ ہے۔

عبدالعزیز ابن سعود نے ۱۸۹۳ء سے ۱۹۰۲ء تک کویت ہی میں جلا وطنی کے دن گزارے تھے۔ یہیں سے وہ ایک دن چالیس آدمی ساتھ لے کر یاض پر حملہ آور ہوا اور اُسے فتح کر لیا۔ بعد میں اس نے مزید فتوحات حاصل کی۔ اور اس کی سلطنت آٹھ لاکھ ستر ہزار مربع میل میں پھیل گئی۔

کویت پر ۱۹۵۶ء سے الصباح خاندان کی حکومت ہے۔ شیخ صباح الم صباح ۲۷ نومبر ۱۹۶۵ء کو تخت نشین ہوا تھا۔ یہ ۱۹۷۵ء میں فوت ہو گیا۔ اور اب اس کا فرزند حکومت کر رہا ہے۔

ماخذ :-

۱۔ پولیٹیکل ہیڈ بک صفحہ ۱۶۴

۲۔ مل ایسٹ صفحہ ۱۱۴

۳۔ متفرق اخبارات

## ۳۱۔ کیمرون

مغربی افریقہ کا یہ ملک ساحل اوقیانوس پر واقع ہے۔ اس کا رقبہ ۴۸۱،۱۸۳ مربع میل ہے اور آبادی (۱۹۶۵ء) ۶۰ لاکھ۔ اس میں مسلمانوں کا تناسب (ضمیمہ پاکستان نامہ فروری ۱۹۶۴ء ص ۱۱) ۵۵ فیصد ہے۔ اس کے شمال میں چاڈ نیز نائیجیریا جنوب میں گیبان۔ مشرق میں وسطی افریقی جمہوریہ اور مغرب میں سمندر ہے۔

یہ پہلے جرمنی کی نوآبادی تھا۔ ۱۹۱۶ء میں اس پر فرانس اور برطانیہ نے قبضہ کر لیا۔ برطانیہ کے پاس شمالی اور جنوبی کیمرون کے دو چھوٹے چھوٹے ٹکڑے تھے۔ اور باقی ماندہ پر فرانس قابض تھا۔ ۱۹۵۶ء میں ہر طرف بغاوت کے شعلے بھڑک اٹھے۔ فرانس نے بغاوت کو کچلنے کے لیے ہر قسم کے حربے استعمال کئے۔ لیکن اسے کامیابی نہ ہوئی۔ بالآخر یکم جنوری ۱۹۶۰ء کو یہ ملک آزاد ہو گیا۔

ماخذ:-

۱۔ اسلام ان افلیتہ ص ۲۵۵

## ۳۲ - گنی جمہوریہ

مغربی افریقہ میں گنی نام کے دو ملک ہیں۔ پرتگالی گنی۔ جس پر پرتگال بدستور قابض ہے اور گنی جمہوریہ۔ جو ۲۹ ستمبر ۱۹۵۸ء سے آزاد ہو چکا ہے۔ اور اس کا پہلا صدر احمد سیکو (شیخ) تھا۔ اس کے شمال میں پرتگالی گنی۔ جنوب میں لبریا۔ مشرق میں جمہوریہ مالی اور مغرب میں سمندر ہے۔ اس کا رقبہ پچانوے ہزار مربع میل ہے اور آبادی ۱۹۷۱ء چالیس لاکھ اس میں چند سیاہ فام قبائل آباد ہیں۔ مثلاً ٹنڈا، لولا، سوسو اور فلا وغیرہ۔ مسلمانوں کا تناسب ۵۸ فیصد ہے۔

گویہ ملک پرتگیزیوں نے چودھویں صدی میں دریافت کر لیا تھا۔ لیکن کئی صدیوں تک بیرونی دنیا اس کے داخلی حالات سے نا آشنا رہی۔ ۱۸۲۷ء میں ایک فرانسیسی سیاح اس ملک میں داخل ہوا۔ ۱۸۲۷ء میں فرانسیسی بحریہ کے چند افراد نے ساحل کا تفصیلی جائزہ لیا۔ ۱۸۴۸ء اور ۱۸۶۵ء کے درمیان فرانس نے کئی قبائل سے معاہدے کر لیے اور ۱۸۸۷ء تک سارے ملک کو دبوچ لیا۔ ۱۹۵۸ء ۲۹ ستمبر کو آزادی نصیب ہوئی۔ اور ۱۲ دسمبر

۱۹۵۸ء میں بھی احمد سیکو ہی صدر ہے۔

۱۹۵۸ء کو یہ اقوام متحدہ کا ممبر بن گیا۔ گنی کا صدر احمد سیکو ایک کسان کا بیٹا ہے۔ یہ فرانس کے تحت معمولی سا ملک تھا۔ لیکن آزادی ملک کا علم بردار۔ چنانچہ حکومت نے اسے ملک سے باہر تبدیل کر دیا جس پر اس نے استعفیٰ دے دیا اور تمام تر وقت تحریک آزادی کو دینے لگا۔ اور بالآخر جیت گیا۔ یہ اپنی تقاریر میں عموماً کہا کرتا "میں تمام مذاہب کو تسلیم کرتا ہوں اور بحیثیت صدر ہر شخص کا نمائندہ بلکہ مُثَنّی ہوں۔"

ماخذ:-

۱۔ ہینڈ بک

۲۔ اسلام ان افریقہ صفحہ ۴۱۶

۳۔ برطانیکا "گنی"



## ۳۳۔ گیمبیا

مغربی افریقہ میں سینی گال اور گنی کے درمیان ایک چھوٹا سا ملک جس کا رقبہ ۴۰۰۴ مربع میل اور آبادی ۱۹۷۴ء چار لاکھ کے قریب ہے۔ مسلمانوں کا تناسب ۷۷ فیصد ہے۔ اس ملک کا نام ایک دریا سے ماخوذ ہے۔ جو وسط ملک سے گزر کر سمندر میں گرتا ہے اور جس کا نام گیمبیا ہے۔ اس دریا کا ذکر بطلمیوس نے بھی اپنے جغرافیہ میں کیا تھا۔ اور بعض عرب جغرافیہ نگاروں کو بھی اس کا علم تھا۔ جنوا (اطلی) کے بعض طراح ۱۲۹۱ء میں یہاں پہنچے تھے۔ لیکن یہ آگے نکل گئے۔ اور ملک کے اندر وئی جھٹے تک نہ گئے۔ سب سے پہلے اس ملک میں ۱۴۴۶ء کے قریب پرتگالی پہنچے تھے اور پھر ۱۴۵۵ء میں فرانسیسی۔

اس ملک کے باشندے سیاہ رنگ قبائل ہیں۔ جن میں سے چار اہم ہیں۔ یعنی من ڈونگو، سراحلی، وولف اور جولا۔ آبادی کا چھتر فیصد اسلام قبول کر چکا ہے۔ یہاں بعض مقامات پر سونا بھی ملتا ہے۔ یہاں کا خام مال مونگ پھلی، چمڑا، سونے کی ریت اور چند دیگر اشیا تھیں جن پر قبضہ حملے کے لیے برطانیہ و فرانس میں برسوں رقابت رہی۔ پھر ۱۸۶۳ء میں انہوں نے ایک معاہدہ کیا جس کی رو سے گیمبیا کا کچھ حصہ برطانیہ کے حوالے ہو گیا۔ اور کچھ فرانس کے حصہ

میں گیمبیا خالص برطانوی نوآبادی بن گیا اور ۱۸ فروری ۱۹۶۵ء کو کالاً آزاد ہو گیا۔  
 اخذ ۱۔

۱۔ ہینڈ بک ص ۱۱۱

۲۔ اسلام ان افریقہ ص ۴۰۳

۳۔ کامپن گیمبیا

## ۳۴ - لبنان

لفظ لبنان کے معنی ہیں سفید۔ چونکہ اس ملک کے کہستانی سلعے سفید رنگ کے ہیں اور بعض چوٹیوں پر ہمیشہ برف رہتی ہے۔ اس لیے اس ملک لبنان کے نام سے مشہور ہو گیا۔  
(ڈکشنری آف بائبل نمبر ۲۴۹)

یہ چھوٹا سا ملک اسرائیل کے شمال میں ساحل پر واقع ہے۔ اس کا رقبہ ۱۰۵۰ مربع میل ہے اور آبادی ۲۷ لاکھ جس میں سے اکاون فیصد مسلم ہیں۔ ۱۹۲۲ء سے پہلے یہ شام کا ایک صوبہ تھا۔ اس لیے اس کی قدیم تاریخ وہی ہے جو شام کی تھی۔ شام و لبنان ۱۵۱۶ء سے ۱۹۱۸ء تک عثمانیوں کے تحت رہے۔ پہلی جنگ عظیم کے بعد اتحادی۔ دُول نے شام و لبنان فرانس کے حوالے کر دیئے۔ جس سے ملک میں سخت اضطراب پھیل گیا اور بلوے شروع ہو گئے۔ یہ صورت حال بیس سال تک قائم رہی۔ جب دوسری جنگ عظیم (۱۹۳۹ء-۱۹۴۵ء) میں فرانس کو شکست ہو گئی تو اس نے ۱۹۴۱ء کے خاتمے سے پہلے لبنان کو آزاد کر دینے کا اعلان کیا۔ لیکن جلد ہی اس وعدے کو توڑ ڈالا۔ اس پر بلوڈں میں اضافہ ہو گیا اور بالآخر فرانس نے ۱۹۴۳ء میں اسے مکمل آزادی دے دی اور یہ ۱۹۴۵ء میں اقوام متحدہ کا ممبر بن گیا۔ آئین کی رو سے لبنان کا صدر ہمیشہ عیسائی ہو گا جو چھ برس کے لیے منتخب ہو گا۔ اور

وزارتِ عظمیٰ کا منصب سنی مسلمان کے پاس رہے گا۔

بیروت لبنان کا دار الحکومت ہے۔ یہ دنیا کے چند نہایت حسین شہروں میں شمار ہوتا ہے۔ اس کی آبادی پانچ لاکھ سے زیادہ ہے۔ اس میں دیونیرسٹیاں ہیں۔ ایک امریکی جو ۱۸۶۶ء میں قائم ہوئی تھی اور دوسری خود لبنان کی جو ۱۹۵۱ء میں بنی تھی۔ یہاں کا عالم مال تمباکو، روغنِ زیتون اور نمک وغیرہ ہیں اور صنعت، صابن، گریٹ، جوتے دھاگہ اور سیمنٹ بنانا۔

ماخذ:-

۱۔ ڈل ایٹ صفحہ ۳۸۳

۲۔ کامپٹن ج ۱۳ صفحہ ۱۸۰

۳۔ ہینڈ بک صفحہ ۱۶۸

# لیبیا

مصر اور تونس کے درمیان بارہ سو میل تک پھیلا ہوا یہ ملک ایک سطح مرتفع ہے۔ جو بعض مقامات پر دریائے نیل سے ایک ہزار فٹ بلند ہے۔ یہ خلیج سدرہ کی وجہ سے دو حصوں میں منقسم ہے۔ مشرقی حصہ ساریکا کہلاتا ہے جس پر قدیم زمانے میں پہلے یونانیوں کا غلبہ ہو گیا تھا اور بعد میں قیصرہ کا مغربی حصہ مارمریکا یا ٹرپولطانہ کے نام سے مشہور ہے جس پر کبھی فنیقیوں نے غلبہ پانے کے بعد شہر قرطاجنہ کی بنا ڈالی تھی۔

سارے ملک کا رقبہ ۶۷۹۳۵۸ مربع میل ہے۔ اور آبادی ۱۹۷۱ء ۱۹ لاکھ ۱۹۷۱ء میں ایک متحس ڈاکٹر موری کو جنوبی لیبیا میں چٹانوں پر ہاتھیوں، گورخروں اور زرافوں کی ایسی تصاویر ملی ہیں جو بہت پرانی ہیں، غالباً... ۵۰۰۰ ق م کی ان میں سے کچھ چھوٹی ہیں۔ صرف چند انچ کی۔ اور کچھ بڑی ہیں۔ کئی فٹ لمبی چوڑی۔ ڈاکٹر موری کو ایک غار سے ایک شہزادی کی خطوط شدہ لاش بھی ملی جو اب طرابلس کے میوزیم میں ہے۔ یہ بھی شاید تصاویر مذکورہ کے زمانے میں وہاں رکھی گئی تھی۔ لیبیا کا ذکر قدیم یونانیوں کے مشہور شاعر ہومر (اندازاً ۸۵۰ ق م) نے اپنی نظم اڈسے (ODYSSEY) میں بھی کیا ہے۔

# قدیم سیاسی تاریخ

تاریخ یہ بتانے سے قاصر ہے کہ اس ملک کے ابتدائی حکمران کون تھے قیاس یہ ہے کہ چند ماہی گیری یا چرواہا قبائل اس ملک کے شاداب خطوں میں آباد ہوں گے۔ اور ان پر ان کے سرزوں کی حکومت ہوگی۔ اس ملک پر باقاعدہ حکومت کا تاریخ فنیقیوں کے دور سے ملتا ہے۔ جنہوں نے ... ۱۰۰۰ ق م سے پہلے لیبیا کے ساحل پر قرطاجنہ (کار تھجج) کی بنیاد ڈالی تھی۔ ساتویں صدی ق م میں وہاں یونانی جا سپنجے۔ اور مشرقی لیبیا کے ساحل پر ایک نیا شہر سیرین (CYRENE) تعمیر کر دیا جو یونانی تہذیب کا مرکز بن گیا۔ اور یہ علاقہ سرے نائیر کا کہلانے لگا۔ ۱۵۰ ق م میں کار تھجج پر مٹنر

لے فنیقیہ شام میں ایک خطے کا نام تھا جو بحیرہ روم کے ساحل پر فلسطین کے شمال میں واقع تھا۔ اسکی مشرقی سرحد پر لبنان کے پہاڑ تھے۔ اور مغرب میں سمندر۔ یہ ایک یونانی لفظ ہے جس کے معنی ہیں کھجور کا درخت۔ دور اسرائیل میں اس خطے کو کنعان کہا جاتا تھا۔ یہ خطہ صرف ۲۰ میل لمبا اور اوسطاً ۲۰ میل چوڑا تھا۔ اور سیڈان اس کے مشہور شہر تھے۔ سیڈان وہیں تھا جہاں آج بیروت ہے۔ یونانی مورخ ہیروڈوٹس (۴۸۴ - ۴۲۴ ق م) کا خیال یہ ہے کہ یہ لوگ بحیرہ قلزم کے ساحل سے آئے تھے۔ حضرت داؤد علیہ السلام (۱۰۱۵ ق م) کے زمانے میں عموماً جہاز سازی کا کام کرتے تھے۔ سیڈان اور تارکی جڈا جڈا بلدیاتی حکومتیں تھیں۔ یہ آپس میں لڑتے رہتے تھے۔ باایں ہمہ یہ سب فنیقی کہلاتے تھے۔ ان کے طاح بحیرہ روم کو اپنی جولان گاہ سمجھتے تھے۔ یہ جہاں کوئی مفید دھات یا خام جنس دیکھتے تھے وہیں تجارتی مرکز بنا لیتے تھے۔ اسی قسم کا ایک مرکز قرطاج تھا جو غالباً ... ۱۰۰۰ ق م سے پہلے قائم کیا گیا تھا۔ (ڈکشنری آف بائبل صفحہ ۵۲۵، ۷۲، ۷۷)

کا قبضہ ہو گیا۔ جو ۲۲ - ۶۴۷ء میں اسلامی تسلط تک قائم رہا۔

(گارڈن سٹوویل، دی بک آف نائج ج ۲، لیبیا)

دورِ اسلام میں ۸۰۰ء تک لیبیا خلافت کا حصہ رہا۔ لیکن بعد میں اس کے آتما بدلتے رہے۔ ۹۰۹ء سے ۱۱۳۰ء تک اس پر خلفائے فاطمی قابض رہے۔ پھر موحدین (۱۱۳۰ - ۱۲۴۹ء) آگئے۔ ان کے زوال کے بعد بنو حفص (۱۲۲۸ - ۱۵۳۲ء) چھا گئے۔ ۱۵۱۶ء میں اس پر ہسپانیہ کے فرمانروا فردینان (۱۵۱۶ء) نے قبضہ کر لیا۔ ۱۵۲۲ء میں عثمانی ترک آپہنچے جو ۱۹۱۲ء تک حکومت کرتے رہے۔ جب ۱۹۱۲ء میں جنگ بھقان چھڑ گئی۔ اور عثمانی کمزور ہو گئے۔ تو اٹلی نے لیبیا پر قبضہ کر لیا اور ۲۴ دسمبر ۱۹۵۱ء کو لیبیا آزاد ہوا۔ ۱۹۵۱ء سے ۱۹۶۹ء تک شاہ ادریس کی حکومت رہی اور پھر کرنل عمر قذافی نے فوجی انقلاب کے ذریعے اقتدار پر قبضہ کر لیا۔ کرنل عمر قذافی تیس برس کا نوجوان ہے۔ اسلام کا شیعہ اور پابندِ سرور و صلوات۔ اس نے لیبیا میں اسلامی قانون نافذ کر دیا ہے۔ اور ہر مسلمان کے لیے نماز کی پابندی لازمی قرار دے دی ہے آج (ماہ ۱۹۸۲ء) بھی منصبِ صدارت پر قذافی ہی فائز ہے۔

## سنوسی

سنوسیت ایک درویشانہ مسلک تھا جس کی بنیاد سی محمد بن علی السنوسی لادینیسی ۱۶۹۱ء - ۱۸۵۹ء نے ڈالی تھی۔ یہ الجیریا کے ایک شہر طرش میں پیدا ہوا تھا۔ ۱۸۲۱ء سے ۱۸۲۵ء تک فاس میں زیرِ تعلیم رہا۔ ۱۸۲۵ء میں حج کے لیے مکہ میں گیا وہاں اس کی ملاقات فاس کے ایک بزرگ عالم احمد بن ادریس الفاسی سے ہو گئی۔

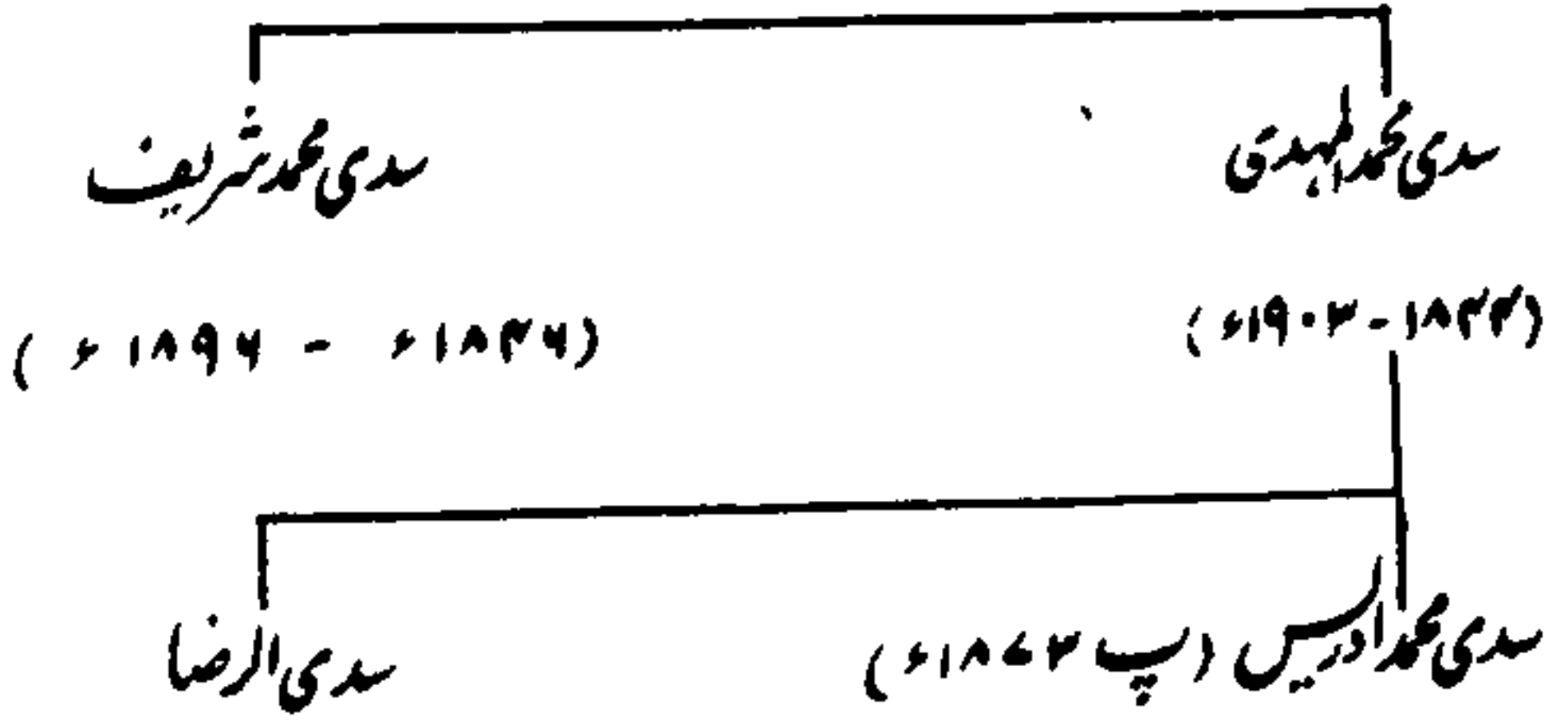
یہ سلسلہ حضرت ادریسؑ کا بانی تھا۔ اور اس سلسلے کا مقصد مساوات و مواخات قائم کرنا اور اصلاح اخلاق تھا۔ سنو سی اس سے بہت متاثر ہوا اور اس نے زوایا کا سلسلہ شروع کر دیا یہ زوایا عبادت، تبلیغ، دستکاری، زراعت اور فوجی تربیت کے مراکز تھے۔ اس نے پہلا زاویہ ۱۸۲۰ء میں مکہ کے پس جبل بوقیس پر بنایا۔ لیکن یہ سکیم وہاں کامیاب نہ ہوئی اور یہ لیبیا میں چلا گیا۔ وہاں یہ سلسلہ بہت کامیاب ہوا اور اس کے زوایا وسطی افریقہ تک پھیل گئے۔ جب ۱۹۱۱ء میں اطالیہ نے لیبیا پر حملہ کیا تو سنوسیوں نے اطالیہ کو شکست دے کر طرابلس پر قبضہ کر لیا۔ ۱۹۲۳ء میں معاہدہ لوزان کے تحت اتحادیوں نے سارے لیبیا کو اطالیہ کے حوالے کر دیا۔ سنوسیوں نے ڈٹ کر آٹھ سال تک مقابلہ کیا۔ بالآخر برطانیہ و فرانس کی مدد سے اٹلی کامیاب ہو گیا۔ یہی وہ جنگ تھی جس میں اطالیوں نے بعض سنوسی رہنماؤں کو طیاروں سے نیچے پھینک دیا۔ دوسری جنگ عظیم میں جب سولینی (امراطیس) کو شکست ہوئی تو برطانیہ نے جنگ کے خاتمہ پر سدی محمد دین کو شاہ لیبیا تسلیم کر لیا۔ اس کا شجرہ نسب یہ ہے۔

اے احمد ادریسی اٹھارہ برس یعنی ۱۸۴۲ء تک مکہ میں رہا اور پھر عسیر (مجدوین کے درمیان ایک علاقہ) میں آباد ہو گیا۔ ۱۹۰۹ء میں اس کے ایک پوتے سید محمد بن علی ادریسی نے ترکوں کی خلاف بغاوت کی۔ اور پٹ کھائی۔ بعد میں اٹلی نے ۱۹۱۱ء میں لیبیا پر حملہ کیا تو اس نے اطالیہ کا ساتھ دیا اور ان خدمات کے صلے میں اسے عسیر کا بادشاہ بنا دیا گیا۔ ۱۹۱۵ء میں بڑانیہ نے اس کی حکومت کو تسلیم کر لیا۔ ۱۹۲۳ء تک حکومت کی۔ بعد میں اس کا بیٹا حسن علی ادریسی ۱۹۳۲ء تک حکومت کرتا رہا۔ اور اسی سال ابن سعود نے عسیر پر قبضہ کر کے اس سلسلے کو ختم کر دیا۔

(شارٹر انسائیکلو پیڈیا آف اسلام ص ۵۰)



سدی محمد بن علی السنوسی (۱۷۹۱ء - ۱۸۵۹ء)



(شارٹر انسائیکلوپیڈیا آف اسلام ص ۵)

ماخذ :

- ۱۔ اسلام ان افریقہ ص ۴۸
- ۲۔ کنسار انسائیکلوپیڈیا آف اسلام ص ۲۳۲
- ۳۔ دائرۃ المعارف اسلامیہ پنجاب ج ۲ "ادریس"
- ۴۔ ہینڈ بک ص ۱۷۲
- ۵۔ سلاطین اسلام صفحہ ۵۴-۸۲
- ۶۔ دی بک آف ناکج ج ۴ "لیبیا"

## ۳۶۔ ماری طانیہ

غربی افریقہ کا یہ ملک ابجیریا کی جنوبی سرحد سے شروع ہو کر آٹھ سو میل تک جنوب میں پھیلا ہوا ہے۔ اس کے مشرق میں مالی۔ مغرب میں سمندر۔ شمال میں ابجیریا اور جنوب میں سینی گال ہے۔ اس کا رقبہ ۴۱۹۰۰۰ مربع میل ہے۔ اور آبادی ۱۹۷۱ء ۱۲ لاکھ۔ اس میں مسلمانوں کا تناسب اٹھانوے فیصد کے قریب ہے۔ آبادی کا بیشتر حصہ اُن برابرہ پر مشتمل ہے جو کئی صدیوں سے جنوب کی طرف منتقل ہو رہے ہیں ان کا پہلا قافلہ ۳۲۷ء میں یہاں داخل ہوا تھا اور یہ علاقہ اب تک جاری ہے۔ یہ ملک ایک وسیع صحرا ہے جس کے ایک میل میں صرف تین نفوس آباد ہیں۔ کہیں کہیں سرسبز خطے بھی ہیں جن میں یہ مہاجرین آکر آباد ہو رہے ہیں۔

اس ملک کو سب سے پہلے پرتگالیوں نے ۱۵۰۵ء میں دریافت کیا تھا۔ ۱۵۹۸ء میں اس پر ڈچ چھا گئے۔ ۱۷۹۲ء میں فرانسیسی آ گئے۔ ۱۸۱۰ء میں اس پر برطانیہ کا قبضہ ہو گیا۔ تقریباً چالیس برس بعد دوبارہ فرانس کے تحت چلا گیا۔ طویل جدوجہد کے بعد اسے ۱۹۶۰ء میں آزادی نصیب ہوئی۔ ۱۹۶۱ء میں اقوام متحدہ کا ممبر بن گیا۔ اس کی سرکاری زبان عربی ہے۔ ملک میں لوہے اور تانے کے ذخائر بکثرت پائے جاتے ہیں۔ کھجور اور کھوپہ بھی بہت ہوتا ہے۔

۱۔ ماخذ۔ ۱۔ اسلام ان افریقہ صفحہ ۴۵۰

۲۔ کامپٹن ج ۱۲ صفحہ ۱۷۷ ۳۔ بک آف ٹائیچ "ماریطانیہ"

## ۳۷۔ مالدیپ (مالدیو) جزائر

دو ہزار چھوٹے چھوٹے جزائر کا یہ ملک لنکا سے ساڑھے چار سو میل جنوب مغرب میں واقع ہے (پولٹیکل ہینڈ بک ص ۸۲) میں اس کا رقبہ ایک لاکھ مربع میل اور کامپٹن ص ۶۹ میں صرف ۱۱۵ میل دیا ہوا ہے ظاہر ہے کہ کامپٹن کی اطلاعات صحیح نہیں۔ ۱۱۵ میل میں دو ہزار جزائر اسی صورت میں سما سکتے ہیں کہ ہر میل میں ۱۹ جزائر ہوں۔ اور ہر جزیرہ صرف چند گز مباح چوڑا ہو۔ ان جزائر میں سے تقریباً اٹھارہ سو ایسے ہیں جن میں کوئی آبادی نہیں۔ باقی ماندہ کی آبادی ۱۹۵۰ء میں ۹۷ ہزار تھی۔ آبادی کی اکثریت مسلمانوں پر مشتمل ہے۔ بارہویں صدی سے ان پر ایک مسلم خاندان کی حکومت ہے۔ بیرونی اقوام میں سے اولاً یہاں پرتگالی آئے۔ اور ملک پر قبضہ کر لیا۔ بعد ازاں لنکا کا تسلط ہو گیا۔ اور ۱۸۸۷ء میں برطانیہ قابض ہو گیا۔ اس نے یہاں اڈے بنالیے۔ جو ایک معاہدے کے مطابق ۱۹۸۷ء تک اسی کے قبضے میں رہنا تھے۔ لیکن ۱۹۵۶ء میں مالدیو نے واپس لے لیے۔

مالدیو کے سلطان کا نام الامیر محمد ابراہیم دیدی ہے۔ یہ ایک آئینی سلطان ہے جو وزیر اعظم کے مشورے پر چلتا ہے۔ اس کی کابینہ میں عموماً پانچ وزرا ہوتے ہیں اور پارلیمنٹ سولہ ممبروں پر مشتمل ہے۔ یہ جزائر ۲۱ ستمبر ۱۹۶۵ء کو آزاد ہوئے تھے۔

ماخذ ۱۔ ۱۔ پولٹیکل ہینڈ بک ص ۸۲

۲۔ کامپٹن ج ۱۲ صفحہ ۶۹

## ۳۸ - مالی

مغربی افریقہ کی اس ریاست کا رقبہ ۵۸۴۹۴۲ مربع میل اور آبادی (۱۹۷۷ء) ۵۶ لاکھ ہے۔ اس کے شمال میں الجیریا جنوب میں اتر والٹا۔ آئیوری کوسٹ۔ گنی۔ مشرق میں نائیجر اور مغرب میں ماریطانیہ ہے۔ مسلمانوں کا تناسب نوے فیصد ہے۔ اس علاقے کو پہلے مغربی سوڈان کہتے تھے۔ سوڈان کے معنی ہیں۔ سیاہ فام باشندے۔ اس وقت سوڈان تین علاقوں کا نام تھا۔ اول، موجودہ سوڈان جو مصر کے جنوب میں واقع ہے۔ دوم وہ خطے جو اب چاڈ اور نائیجر کے نام سے مشہور ہیں۔ سوم، مالی۔ لیکن آج کل صرف وہی علاقہ سوڈان کہلاتا ہے جو مصر اور حبشہ کے درمیان واقع ہے۔

اس کی قدیم تاریخ کے متعلق ہمیں اتنا ہی معلوم ہے کہ تقریباً... اقم سے قرطاجنہ کے فنیقی تاجر یہاں تجارت کے لیے آنے لگے۔ وہ اپنے ہمراہ کپڑا، تانبہ وغیرہ لاتے اور مبادلہ میں سونا، ہاتھی دانت اور غلام لے جاتے تھے۔ یہ تجارت یونانیوں اور رومنوں کے عہد میں بھی جاری رہی۔ بعد میں عرب آگئے اور ان کے تجارتی کاروان بھی یہاں آنے جانے لگے۔

۱۳۰۰ء کے قریب لیبیا کے ایک خاندان نے غانہ شہر تعمیر کر کے اپنے سیاسی اقتدار کو وسعت دینی شروع کر دی۔ رفتہ رفتہ مالی کا سارا علاقہ ان کے تصرف میں آگیا

یہ ریاست پانچ سو سال تک قائم رہی۔ ان کے بعد حبشیوں کا ایک قبیلہ سُنکو (SONINKO) برسرِ اقتدار آگیا۔ انہوں نے اپنی سلطنت مشرق میں نائیجر، مغرب میں سمندر، شمال میں صحرا اور جنوب میں تگورادی تک وسیع کر دی۔ ۱۰۵۶ء میں المرابطین (۱۰۵۶ء - ۱۱۴۷ء) ابھے اور انہوں نے ۱۰۶۷ء میں غانہ کے اقتدار کو ختم کر دیا۔ ۱۲۲۲ء کے قریب تمبکٹو (غربی سوڈان) ایک اسلامی سلطنت کا مرکز بن گیا جس کے ایک فرمانروا انگن موسیٰ نے ۱۳۲۵ء میں کئی مساجد بنوائیں ۱۵۵۹ء کے آغاز میں اس پر چند وحشی قبائل چھا گئے جنہیں ایک مسلم قبیلے نے تگورنے ۱۷۷۶ء میں اقتدار سے محروم کیا۔ مسلمانوں کی یہ سلطنت ۱۸۹۲ء تک باقی رہی۔ پھر فرانس آگیا اور ۶۸ برس تک قابض رہا۔ ۱۹۵۸ء میں اسے آزادی ملی اور سینی گال سے اتحاد کر لیا۔ لیکن دو سال بعد یہ الگ ہو گئے۔ اور ۲۲ ستمبر ۱۹۶۰ء کو مالی ایک الگ جمہوریہ بن گیا۔

ماخذ :-

- ۱۔ پولیٹیکل ہینڈ بک صفحہ ۱۸۸ - ۲۔ اسلام ان افریقہ صفحہ ۲۳۵  
۲۔ افریقہ صفحہ ۲۲۲ - ۳۔ سلاطین اسلام صفحہ ۶۳

۱۔ اسلام ان افریقہ صفحہ ۳۶۲

۲۔ عبداللہ بن تاشفین لتوزہ قبیلے کا ایک مذہبی پیشوا تھا جس نے شمالی افریقہ کے ایک اہم قبیلے مسمودہ کو ساتھ ملا کر ایک سلطنت کی طرح ڈال دی۔ جو ۱۰۰ سال تک قائم رہی۔ اس کے سلاطین کی تعداد چھ تھی اور یہ مراطین کہلاتے تھے۔

(سلاطین اسلام صفحہ ۶۳ - ۶۵)

# ۳۹۔ مراکش

شمالی افریقہ کے اس ملک کا رقبہ دو لاکھ مربع میل ہے اور آبادی (۱۹۶۶ء) ایک کروڑ تیس لاکھ۔ مسلمانوں کا تناسب ۸۸ فیصد ہے۔

## قدیم تاریخ

تازہ کھدائیوں سے معلوم ہوا ہے کہ مراکش میں انسانی آبادی قدیم زمانے سے چلی آتی ہے۔ لیکن یہ معلوم نہیں ہو سکا کہ پہلے باشندے کہاں سے آنے تھے۔ تاریخ اتنا ہی بتاتی ہے کہ بیرونی حملہ آوروں میں اول فنیقی تھے جو ... ۱۰۰۰ ق م سے ذرا پہلے افریقہ کے ساحل پر قابض ہو گئے تھے اور انہوں نے قرطاجنہ (کارٹیج) شہر کی بنا ڈال دی تھی۔ قرطاجنہ کے ایک فنیقی طراح نے ۵۰۰ ق م میں مراکش کے ساتھ ساتھ بحری سفر کیا تھا۔ اور فنیقی زبان میں ایک سفر نامہ لکھا تھا۔ جس کا یونانی ترجمہ پیری پلس (PERI PLES) کے نام سے مشہور ہے اس سفر نامے سے پتہ چلتا ہے کہ قرطاجنہ کی نو آبادیاں سارے ساحل پر پھیلی ہوئی تھیں۔ ولاد میسج سے کچھ عرصہ پہلے مراکش، ماریطانیہ کا ایک صوبہ اور رومن امپائر کا ایک حصہ بن گیا تھا۔ رومنز سات سو برس تک مراکش پر قابض رہے۔ ۶۸۲ء میں عقبہ بن نافع

کی کمان میں اسلامی افواج یہاں وارد ہوئیں۔ ۱۱۲۷ء میں مشہور فاتح و جرنیل موسیٰ بن نصیر اپنے چچا اور اس نے اسلامی سلطنت میں مزید اضافے کئے۔ ۱۱۲۸ء میں طنجنہ کے عامل طارق بن زیاد کو ہسپانیہ پر حملے کا خیال آیا اور اس نے تیاریاں شروع کر دیں۔ ۱۱۲۹ء میں وہ ۸۰ ہزار بربری مجاہدین کے ہمراہ اُبلتے جبرالٹر کو عبور کر کے ہسپانیہ کے ساحل پر جا اترے۔ اس کا مقصد محض جائز لینا تھا۔ لیکن ساحل پر اترنے کے بعد اس کا ارادہ بدل گیا۔ اس نے جہازوں کو یہ کہہ کر اُگ لگا دی کہ :-

طہر ملک ملک است کہ ملک خداست

اور آگے بڑھ کر قرطبہ پر قبضہ کر لیا۔ بعد میں موسیٰ بن نصیر بھی جا پہنچے اور سال بھر کی جنگ کے بعد سارے ہسپانیہ پر قبضہ کر لیا۔

۱۱۸۸ء تک مراکش خلفا کے تحت رہا۔ بعد میں وہاں کئی آزاد و نیم آزاد خاندان ابھرے تفصیل کے لیے یہ جدول ملاحظہ ہو :-

خاندان	تعدادِ سلاطین	از — تا	ریہاکس
ادارسہ	۷	۱۰۸۸ء تا ۱۰۹۵ء	ادیس بن عبد اللہ بانی سلسلہ تھا
مرا بطین	۶	۱۰۵۶ء تا ۱۱۳۷ء	عبد اللہ بن تاشفین
موحدین	۱۳	۱۱۳۰ء تا ۱۲۶۹ء	ابو عبد اللہ بن تومرت
بنو مرین	۳۰	۱۱۹۵ء تا ۱۳۷۰ء	عبد الحق
بنو و تفس	۴	۱۴۷۰ء تا ۱۵۵۰ء	شیخ و تفس السعید
شرفا	۶۸	۱۵۳۴ء تا ۱۹۷۴ء جاری	محمد بن حسن

گوشتِ فا کا خاندان سو چار سو سال سے برسرِ اقتدار ہے۔ لیکن ۱۹۱۲ء کے بعد اس کا  
 اقتدار محض برائے نام رہ گیا تھا۔ اور فرانس نے مراکش پر قبضہ جمالیا تھا۔ اس پر ملک میں تحریک  
 آزادی شروع ہو گئی۔ جسے ۱۹۲۱ء میں محمد بن عبدالکریم نے نقطہٴ عروج پہ پہنچا دیا۔ اس  
 مجاہد کا تعلق مراکش کے ایک پہاڑی علاقے ریف سے تھا۔ گویا اسے مصر میں جلا وطن کر دیا  
 گیا تھا۔ لیکن آزادی کی کوشش جاری رہی اور بالآخر ۲ مارچ ۱۹۵۶ء کو مراکش آزاد ہو گیا  
 اُس وقت سلطان محمد خامس حکمران تھا۔ جب ۱۹۶۱ء میں اس کی وفات ہو گئی تو سلطان حسن  
 دوم مسند نشین ہوا اور آج ۱۹۷۹ء میں بھی اس کی حکومت ہے۔

ماخذ :-

۱ : انسائیکلو پیڈیا، تاریخِ عالم، ج ۱ صفحہ ۳۶۶

۲ : ہینڈ بک صفحہ ۱۹۲

۳ : اسلام ان افریقہ ص ۱۳۲

۴ : سلاطینِ اسلام ص ۸۰

۵ : کامپٹن، ج ۱۵ صفحہ ۴۹۰

۶ : برطانیکا، ج ۱۵ صفحہ ۸۱۵



## ۴۰۔ مسقط و عمان

جنوب مشرقی عرب کی اس ریاست کا رقبہ ۸۶ ہزار مربع میل اور آبادی (۱۹۷۱ء) سات لاکھ ہے۔ مسقط اس کا دار الحکومت ہے۔ یہاں کی کھجور ذائقہ و خوشبو میں مشہور ہے اور بصرہ کی کھجور سے پہلے پک جاتی ہے۔ یہاں سے کھجوروں کے علاوہ انار اور لیموں بھی برآمد کئے جاتے ہیں۔ یہاں دو فضائی مستقر ہیں اور ایک بندرگاہ۔ صنعت ندارد۔ البتہ تیل کی وجہ سے اس کی اہمیت بڑھ گئی ہے۔ اس کی اہمیت اس بنا پر بھی ہے کہ یہ خلیج ایران کا جنوبی دروازہ ہے۔

### تاریخ

اس کی قدیم تاریخ سے ہم ناواقف ہیں اور صرف اتنا ہی جانتے ہیں کہ ۱۵۰۸ء میں یہاں پرتگالی پہنچے۔ یہ لوگ ساحل پر اترے۔ مسقط کو آگ لگا دی۔ کافی ٹوٹ مار کی اور پھر ملک پر قابض ہو کر بیٹھ گئے۔ ان کے مظالم سے سارا ملک چیخ اٹھا۔ جا بجا بغاوت کے شعلے بھڑک اٹھے اور بالآخر مقامی لوگوں ہی نے انہیں ۱۵۵۰ء میں ملک سے نکال باہر کیا۔ مسقط کی حکومت نے اسی پر اکتفا نہ کی۔ بلکہ سمندر کو عبور کر کے پرتگال کے بعض افریقی مقبوضات مثلاً زنجبار، مباسہ وغیرہ پر بھی قبضہ کر لیا۔ ۱۷۴۱ء میں اس ریاست پرتگال

کے لیے ایرانی مسقط ہو گئے۔ ۱۸۴۲ء میں یہاں خاندان ابوسعید نے اقتدار حاصل کر لیا۔ اس خاندان کا ممتاز ترین حکمران سعود بن سلطان تھا جس نے ۱۸۰۴ء سے ۱۸۵۶ء تک حکومت کی۔ ۱۸۳۲ء میں اس نے زنجبار کو دارالحکومت بنالیا۔ جب ۱۸۵۶ء میں یہاں وفات ہو گئی تو اس کے بیٹوں نے سلطنت کو تقسیم کر لیا۔ ایک بیٹا افریقی قبوضات پر حکومت کرنے لگا۔ اور دوسرا عمان و مسقط کا سلطان بن گیا۔ آج کل (۱۹۸۲ء) اس ریاست کا حکمران سید قابوس بن سعید ہے جو ۲۳ جولائی ۱۹۷۰ء کو تخت نشین ہوا تھا۔ یوں تو یہ ریاست ۱۸۴۲ء سے آزاد چلی آتی ہے۔ لیکن برطانوی مداخلت کے بعد اس کی آزادی کا دائرہ تنگ ہو گیا تھا۔ اور جب برطانیہ ۱۹۷۱ء میں خلیج سے نکل گیا تو یہ ملک کا ملا آزاد ہو گیا۔

ماخذ:

- ۱۔ ہیڈ بک صفحہ ۱۹۴
- ۲۔ انسائیکلو پیڈیا۔ تاریخ صفحہ ۳۹۴
- ۳۔ مل ایسٹ ص ۱۱۱

## ۲۱۔ مصر

مصر شمال مشرقی افریقہ کے انتہائی مشرقی گوشے میں واقع ہے۔ اس کا موجودہ رقبہ ۲,۸۶,۱۱۰ مربع میل اور آبادی تقریباً ساڑھے تین کروڑ ہے۔ مسلمانوں کا تناسب ۹۲ فیصد

### تاریخ مصر

تاریخ مصر کو تین ادوار میں تقسیم کیا جاسکتا ہے۔ اول۔ فرامین کا زمانہ۔ دوم یونانی اسکندر کے بعد۔ سوم۔ اسلامی دور۔

مصر کے ایک پادری مؤرخ مینیٹو (MANETHO) نے جو بطلانس کے دور میں زندہ تھا۔ اور غالباً تیسری صدی قبل مسیح سے تعلق رکھتا تھا۔ یونانی زبان میں مصر کی تاریخ لکھی تھی۔ اس میں اُس نے فرامین کے تیس خاندانوں کا ذکر کیا ہے۔ وہ کتاب تو گم ہو چکی ہے۔ لیکن تیس خاندانوں کی فہرست کا تذکرہ بعض یورپین مؤرخین کے ہاں بھی ملتا ہے۔ ان فہرستوں میں بعض فرعون کے نام بھی آتے ہیں اور کچھ کارناموں کا ذکر بھی ملتا ہے مثلاً

۱۔ پیزانسیکلوپیڈیا آف بائبل EGYPT (مصر)

۲۔ ولیم سمٹھ: ڈکشنری آف بائبل صفحہ ۱۶۲

۱۔ مینس (MENES) کے متعلق لکھا ہے کہ اس کا تعلق پہلے خاندان سے تھا۔ مینس اس کا دارالخلافہ تھا۔ یہ سینا سے تانبہ نکالتا تھا۔ اور ایک قابل منظم تھا۔ اس قبر مصر کے ایک مقام ابیڈوس (ABYDOS) سے ملی ہے۔

۲۔ فرعون کا چوتھا خاندان اہرام کا بانی تصور ہوتا ہے۔ اس کا پہلا فرعون سنیفرؤ (SNEFERU) تھا۔ دوسرا چوفس (CHEOPS) جس نے سب سے بڑا ہرام ایک لاکھ مزدوروں سے بیس سال میں تعمیر کرایا تھا۔ تیسرا شیفرن (CHEPHREN) جس نے دوسرا ہرام تیار کرایا تھا۔ ایک ہرام اسی خاندان کے ایک فرعون مانی کرنیس (MYCERINUS) نے بنوایا تھا۔ حال ہی میں اس ہرام سے ایک تابوت برآمد ہوا ہے جس پر منکورا (MENKURA) کا نام درج ہے۔ شاید یہ کسی فرعون کا نام ہوگا اس دور کے باقی چھ خاندان غیر معروف ہیں۔

۳۔ دسویں خاندان کے بعد درمیانی دور شروع ہوتا ہے جو تقریباً چھ سو سال (۱۵۸۲ ق م) پہنچتا ہوا ہے۔ یہ آٹھ خاندانوں پر مشتمل تھا۔ سولہواں، سترہواں اور اٹھارواں خاندان ان عرب چرواہوں (عمانہ یا عاد) کا تھا جو مصر پر چھا گئے تھے۔ اور (ہانک سکس ہانک - بادشاہ، سوس - چرواہا) کہلاتے تھے۔ ان کا دارالحکومت تھیز (TH) (EBES) تھا جو دریائے نیل کے دونوں طرف واقع تھا۔ ان کے زمانے میں مصر دو آزاد حکومتوں (یعنی شمالی و جنوبی) میں تقسیم ہو گیا تھا۔ ۱۵۸۷ ق م میں مصریوں نے چرواہوں کو ملک سے نکال دیا۔ اور یہ لوگ فلسطین کی طرف چلے گئے۔

۴۔ فرامین کا آخری دور تیرہ خاندانوں (۱۸ - ۳۰) پر مشتمل تھا جو ۱۵۸۷ ق م سے

شروع ہو کر ۳۳۱ ق م تک جاری رہا۔ اس دور کا پہلا بادشاہ ایکس (AMOSIS) تھا

عرب چرواہوں کو مصر سے اسی نے نکالا تھا۔ تیسرا بادشاہ تھاتس (THOTHMES) اور چھٹا تھاتس سوم تھا۔ یہ دونوں زبردست فاتح تھے۔ اور انہوں نے سلطنت کو مشرق میں عراق اور جنوب میں حبشہ تک وسیع کر لیا تھا۔ چند سال بعد ایماٹوس چہارم (AMENOPHIS-iv) تخت نشین ہوا۔ اس نے ممفس اور تھیبز کے درمیان ایک شہر تل عمرنہ (TELL-EL-AMERNA) کو دارالحکومت بنالیا۔ اس کی وفات ۱۳۷۰ ق م میں ہوئی تھی۔ ۱۸۸۰ء میں فرات اور نیل کے درمیان اس خاندان کے متعدد کتبے برآمد ہوئے ہیں جن میں سے بیشتر برطانوی میوزیم کی زینت ہیں۔

اس دور میں سب سے زیادہ شان و شوکت انیسویں خاندان کو نصیب ہوئی جس کے ایک بادشاہ سیتھ (SETH-۱۳۲۲ ق م) اور اس کے پوتے راس عظم (۱۳۱۱ ق م) نے غربی ایشیائی سوڈان کو اپنی سلطنت میں شامل کر لیا تھا اور راس نام کی ایک چھاؤنی بھی تعمیر کرائی تھی۔

بیسویں اور اکیسویں خاندان نے کوئی قابل ذکر کارنامہ سرانجام نہیں دیا۔ بائیسویں خاندان کے شیشک۔ اول (SHISHAK-T-۹۹۰ ق م) نے سلطنت یہوداہ پر حملہ کر کے مسجد اقصیٰ کو بڑی طرح لوٹا اور اس کی تمام قیمتی اشیاء ساتھ لے گیا (بائبل)۔ سلاطین ۱۲۵۰ء جب بابل کے تخت نصر نے فلسطین پر حملے شروع کئے۔ تو مصر نے بار بار یہود کی مدد کی۔ اس پر تخت نصر مشتعل ہو گیا اور اس نے آگے بڑھ کر ۶۰۰ ق م کے قریب مصر پر قبضہ کر لیا لیکن مصر عہد ہی سنہل گیا اور دوبارہ آزادی حاصل کر لی ۵۲۵ ق م میں سائرس عظم کے بیٹے کیمبیسس (CAMBYSES) نے مصر پر قبضہ کر لیا اور وہاں ایرانیوں کی حکومت ستوں سال تک رہی۔ اس کے بعد پھر فرامین ابھرے۔ لیکن ۳۳۱ ق م میں اسکندر یونانی نے مصر

پر قبضہ کر کے آخری فرعون نکٹیں بس۔ دوم (NECTANE-BUS II) کو اقتدار سے محروم کر دیا۔ اوریوں فرامین کے طویل دور کا، جو تقریباً تین ہزار سال پہ پھیلا ہوا تھا، خاتمہ ہو گیا۔  
(پیلز ص ۲۳۹)

## فرامین نسبیا

جب ابراہیم علیہ السلام اپنی زوجہ سارہ کے ہمراہ مصر میں وارد ہوئے تو اُس وقت پندرھویں خاندان کا ایک فرعون سلاطیس (SALATIS) حکومت کر رہا تھا۔  
(پیلز ص ۸۵۲)

حضرت موسیٰ کے فرعون کا نام ایامس تھا۔ جو اٹھارویں خاندان کا پہلا حکمران تھا۔ (ڈکٹری آف بائبل ص ۱۶۳) آپ اسی کے گھر میں پئے تھے۔

حضرت یوسف چرواہوں کے سرھویں خاندان کے عہد میں فروخت ہوئے تھے۔ اُس وقت اوسرتسن سوم (OSIRTESEH-III) کی حکومت تھی۔  
(پیلز ص ۸۵۲)

مصر سے خروج اسرائیل کے وقت راس دوم کا فرزند منپتاہ (MENPTAN) حکمران تھا۔ ادیہی قلم میں غرق ہوا تھا۔

(ڈکٹری آف بائبل ص ۱۶۳)

حضرت داؤد علیہ السلام کے فرعون کا نام سوسنس (SUSENNES-I) تھا۔ اس نے حضرت سلیمان سے اپنی ایک بیٹی کا نکاح کیا تھا۔  
پیلز ص ۱۵۳

## دوسرا دور اسکندر کے بعد

اسکندر کی وفات (۳۲۳ ق م) کے بعد اس کی سلطنت پر اُس کے جرنیلوں نے قبضہ

کریا مصر بطریق کس کے حصے میں آیا۔ اس سلسلے کے چودہ بادشاہوں نے ۲۰ ق م سے ۲۲۳ ق م تک حکومت کی۔ آخری قلوب پیرہ تھی جس نے خودکشی کر لی تھی۔ اس کے بعد مصر سلطنت رومہ کا ایک صوبہ بن گیا۔ یہ صورت حال سات سو سال تک قائم رہی۔

## تیسرا دور۔ ظہور اسلام کے بعد

۶۴۰ء میں حضرت عمرو بن عاص نے مدینہ کو فتح کر کے خلافت کا ایک صوبہ بنادیا اس کے بعد کیا ہوا۔ اس جدول میں دیکھئے۔

نام	تعدادِ سلاطین	از — تا	کیفیت
خلفا	-	۲۵۴ء تا ۶۸۴ء	مصر خلفا کے تحت رہا۔ پھر
بنی طولون	۵	۸۶۸ء تا ۹۰۵ء	طولون ایک غلام تھا جو بخارا کے سامانی حکمران نے مامون کو بھیجا تھا۔ مامون نے اس کے لڑکے احمد کو مصر کا گورنر مقرر کیا۔ اور یہ خود مختار بن بیٹھا۔
خلفائے عباسی	-	۹۰۵ء تا ۹۲۵ء	یہ قبضہ عارضی ثابت ہوا۔
آل اخشید	۵	۹۲۵ء تا ۹۶۹ء	محمد لاخشید مصر کا گورنر تھا۔ لیکن خود مختار ہو گیا۔
خلفائے فاطمی	۱۳	۹۶۹ء تا ۱۱۷۱ء	فاطمیوں نے مصر پر ۹۶۹ء میں قبضہ کیا پہلے ان کی حکومت تونس وغیرہ پر تھی۔
ایوبی	۸	۱۱۷۱ء تا ۱۲۵۲ء	صلاح الدین اس سلسلے کا بانی تھا۔
ممالیک	۵۳	۱۲۵۲ء تا ۱۵۱۷ء	شجرۃ الدہ اس سلسلے کی پہلی فرانسا

ترکوں کی طرف سے محمد علی مصر کا گورنر تھا۔ اس نے ۱۸۰۵ء میں آزادی کا اعلان کر دیا۔	۱۵۱۷ء تا ۱۸۰۵ء	امتداد	ترکان عثمانی
اور خدیوان مصر کے نام سے ۸ برس حکومت کی۔	۱۸۰۵ء تا ۱۹۵۲ء	۱۰	خدیوان مصر

گوئیور داخلی طور پر ۱۵ مارچ ۱۹۲۲ء سے آزاد تھے۔ لیکن سویز کے کنارے اور اسکندریہ کی حدود میں برطانوی افواج ۱۸۹۲ء سے من مانی کاروائیاں کر رہی تھیں اور آخری خدیو یعنی شاہ فاروق انگریزوں کے ہاتھ میں محض ایک کٹھ پتلی تھا۔ ۲۳ جولائی ۱۹۵۳ء کو کرنل جمال عبدالناصر نے فوج کی مدد سے اقتدار پر قبضہ کر لیا۔ اور جنرل نجیب کو صدر بنا دیا۔ ۱۴ نومبر ۱۹۵۲ء کو جنرل نجیب نے اندرونی اختلافات کی وجہ سے استعفیٰ دے دیا۔ اور تمام اختیارات جمال عبدالناصر نے سنبھال لیے۔ اگلے چار سال میں بڑے بڑے واقعات ظہور پذیر ہوئے۔ ناصر نے مصر و برطانیہ کا معاہدہ ۱۹۳۶ء جس کی رُو سے ۱۰ ہزار برطانوی فوجی سویز کے علاقے میں رہ سکتے تھے منسوخ کر دیا۔ ہر سویز پر قبضہ کر لیا۔ ۲۹ اکتوبر ۱۹۵۶ء کو فرانس، برطانیہ اور اسرائیل کے اچانک حملے کا ڈٹ کر مقابلہ کیا۔ بڑے بڑے زمینداروں سے زمین چھین کر کانوں میں تقسیم کر دی۔ یکم فروری ۱۹۵۸ء کو شام سے اتحاد کر لیا۔ ۸ مارچ ۱۹۵۸ء کو یمن بھی اس اتحاد میں شامل ہو گیا۔

ان سطور سے واضح ہے کہ مصر کو پوری آزادی ۱۹۵۶ء میں نصیب ہوئی تھی ناصر نے ۱۹۵۲ء سے ۱۹۶۰ء تک حکومت کی۔ اس کی وفات کے بعد ۱۵ اکتوبر ۱۹۶۰ء کو انور السادات صدر بنے انہوں نے اکتوبر ۱۹۶۳ء میں اسرائیل پر حملہ کر کے زبردست فتنہ حاصل کی۔ اور ہر سویز کو جس پر اسرائیل



۱۹۴۷ء سے قابض تھا، آزاد کرایا۔ جمال عبدالناصر نے بھی ۱۹۶۷ء میں اسرائیل پر حملہ کیا تھا۔ لیکن بری طرح پٹ کھائی۔ اس کی ہوائی قوت کو اسرائیل نے چند منٹوں میں ختم کر دیا۔ ہوائیوں کو اسرائیل نے ایک صبح کو ایک وقت نو طیران گاہوں پر حملہ کر دیا۔ اور ۳۶۰ ہتیارے بھون کر رکھ دیتے۔ بعد ازاں مصر کی بری فوج بھاگ نکلی۔ اور تین چار دنوں میں ۳۲ ہزار مربع میل علاقہ اسرائیل کے حوالے کر کے خود سوئز کے مغربی کنارے پر چلی گئی۔ انوار السادات ایک متوازن، سنجیدہ اور پُرکشش شخصیت کے مالک تھے۔ ۲۲ فروری ۱۹۷۳ء کو اسلامی سربراہی کانفرنس میں شمولیت کے لیے لاہور آئے تھے۔ پاکستان ٹی وی نے ان کی کئی فلمیں بار بار ہمیں دکھائیں۔ ۱۴ اکتوبر ۱۹۸۱ء کو صدر السادات قتل کر دیئے گئے۔ مصر کے صد حسن مبارک ہیں۔

## نہر سوئز

بحیرہ روم اور قلزم کو ملانے کا خیال تو کئی دماغوں میں آیا ہو گا۔ لیکن انیسویں صدی کے وسط سے پہلے اس پر عمل نہ ہو سکا۔ ۱۸۵۴ء میں مصر کے ایک خدیو سعید (۱۸۵۴ء تا ۱۸۶۳ء) نے تیس لاکھ پونڈ کا قرضہ (جو اس نے بعض منصوبوں کی تکمیل کے لیے برطانوی بنکوں سے لیا تھا) ادا کرنے کے لیے فرانس کے ایک ٹھیکیدار لیسپز کو بعض شرائط پر نہر کھودنے کا ٹھیکہ دے دیا۔ اس نے ۱۸۵۸ء میں ۲۰ کروڑ فرانک کے سرمائے سے ایک کمپنی بنالی۔ یہ سرمایہ حصص کے فروخت سے حاصل کیا گیا تھا۔ آدھے حصے خود خدیو نے خریدے تھے۔ ۲۵ اپریل ۱۸۵۹ء کو نہر کی کھدائی کا کام شروع ہوا۔ خدیو نے نہر سوئز

لے LESSEPS

کے دونوں کناروں پر دو دو کلومیٹر جبکہ بھی کمپنی کو دے دی۔ اور اس کے عوض کمپنی نے  
محاصل سوز سے پندرہ فیصد مصر کو دینے کا فیصلہ کیا۔ یہ ہر دس سال میں مکمل ہوئی۔  
اس پر روزانہ تیس ہزار مزدور کام کرتے تھے۔ ۱۶ نومبر ۱۸۶۹ء کو نہر کا افتتاح ہوا۔ اس  
تقریب میں ہنگری، آسٹریا، پرشیا (جرمنی) اور کئی دیگر ریاستوں کے سربراہ شریک  
ہوئے۔ اور مصر نے ان کی خاطر مدارات پر دس لاکھ پونڈ صرف کئے۔ یہ نہر ۱۰ میل لمبی،  
سو گز چوڑی اور گیارہ گز گہری ہے۔

جب چھ برس بعد خدیو پھر مالی مشکلات میں مبتلا ہو گیا تو اس نے اپنے حصص بیچنے  
کا اعلان کیا۔ اور اس وقت کے برطانوی وزیر اعظم ڈسراہلی نے چالیس لاکھ پونڈ میں مصر  
کے تمام حصص فوراً خرید لیے۔ ان کی قیمت ۱۹۴۷ء میں تین کروڑ پونڈ کے قریب تھی۔  
(۱۔ تمام ان افریقہ صفحہ ۳۸)

اس تجارت میں برطانیہ کو دو فائدے ہوئے۔ اول :- سوز سے خاصی آمدنی ہونے  
لگی۔ دوم :- مصر پر اس کا تسلط ہو گیا۔

۱۸۷۹ء میں محاصل نہر کا وہ منافع (۱۵ فی صد) جو مصر کو ملتا تھا بعض قرضوں کے  
عوض فرانس نے لے لیا۔ ۱۹۴۷ء میں یہ منافع ۸ لاکھ پونڈ سالانہ کے مساوی تھا۔ اور اس کے  
بعد ایک سو مل لمبی نہر سے جو مصر کی سرزمین سے گزرتی تھی۔ چالیس برس تک مصر کو ایک  
پیسہ تک نہ ملا۔ اس پر ملک میں اضطراب پیدا ہو گیا جس سے گھبرا کر برطانیہ نے ۱۹۲۲ء  
میں مصر کو تین لاکھ پونڈ (مصری) سالانہ دینے کا اعلان کیا۔ یہاں یہ ذکر بے جا نہ ہو گا کہ  
خدیو کے حصص خریدنے کے بعد برطانیہ فرانس کے خلاف سازشوں میں مصروف ہو گیا  
تھا۔ اور بالآخر ۱۸۸۸ء (کنساز ص ۱۵۹) میں نہر کا واحد مالک بن گیا۔ گو مصریوں کو فریب

دینے کے لیے برطانیہ نے ہزاروں واؤ کھیلے۔ لیکن اس کے خلاف مصریوں کی نفرت بڑھتی ہی گئی۔ اور بالآخر جمال عبدالناصر نے ۱۹۵۶ء میں نہر کو قومیا لیا۔ اس نہر کے ۱۹۵۶ء میں مصر کی آمدنی چار کروڑ پونڈ تھی۔

ماخذ :-

- ۱۔ سلاطین اسلام صفحہ ۸۶ - ۱۰۷
- ۲۔ انسائیکلو پیڈیا۔ تاریخ ص ۱۸۱
- ۳۔ اسلام ان افریقہ ص ۲۵
- ۴۔ کنسارز انسائیکلو پیڈیا ص ۱۵۵
- ۵۔ پیپلز انسائیکلو پیڈیا آف بائبل "EGYPT"
- ۶۔ ڈکشنری بائبل " "
- ۷۔ بائبل اسلاطین ۱۲/۲۵

## ۴۲ - ملایا

ملایا تنھانی لینڈ کے جنوب میں واقع ہے۔ اس کے مشرق میں بحر الکاہل، مغرب میں بحر ہند اور جنوب میں آبنائے سنگاپور (یا ملاکہ) ہے۔ اس کا رقبہ ۵۰۶۹۰ مربع میل اور آبادی ۱۹۷۱ء ۸۲,۷۲,۰۰۰ ہے۔ مسانوں کا تناسب تقریباً ۵۶ فیصد اور کولالمپور دار الحکومت ہے۔

### قدیم تاریخ

ملایا کی قدیم تاریخ کے متعلق ہم اتنا ہی جانتے ہیں کہ اس ملک پر صدیوں سے چینی و ہندی اثرات کا تسلط رہا۔ ملک میں چھوٹی چھوٹی قبائلی ریاستیں تھیں جو کبھی چین، کبھی ہند اور کبھی ملایا ہی کی کسی طاقتور ریاست کو خراج ادا کرتی تھیں۔ پہلی دو میلادی صدیوں میں ملایا کے شمال میں تین ریاستیں تھیں، فونان، چمپا اور لانگاسوکا جو ہندوستان کے زیر اثر تھیں اور ہندو چین کی راہ پر واقع تھیں۔ رفتہ رفتہ یہ ریاستیں ختم ہو گئیں۔ اور کسی نئی ریاستیں ابھرا تیں۔ مثلاً چین لا، دراوتی، لاق، تھاٹن، پیگو وغیرہ یہ سب چھٹی صدی میلادی سے پہلے تھیں۔ بعد میں رفتہ رفتہ انہی ریاستوں کے اتحاد سے برما اور سیام کی بڑی بڑی

سلطنت بن گئی۔

اس زمانے میں جاوا، سماٹرا اور بورنیو میں بھی ہند کے زیر اثر کچھ حکومتیں تھیں۔ سماٹرا کی حکومت سنہ ۱۶۹۰ء کے قریب شمال مشرقی ساحل کے ایک شہر پیلیم بانگ میں قائم ہوئی تھی۔ یہی حکومت بعد میں سری وجایا امپائر میں تبدیل ہو گئی۔ اور ارد گرد کی چھوٹی چھوٹی حکومتوں کو ہارپ کر گئی۔ اٹھویں صدی میں یہ ملایا اور جاوا تک پھیل گئی۔ ساتھ ہی تجارت نیز بدھ مت کا مرکز بن گئی۔ سنہ ۱۶۴۰ء کے قریب جاوا میں ایک اور بدھ خاندان ہو لنگ ابھرا۔ جو اٹھویں صدی کے آخر میں ملایا کے مشرقی ساحل پر قابض ہو گیا اور نویں صدی کے وسط میں اس نے سری وجایا۔ امپائر کے بعض اضلاع کو اپنی سلطنت کا حصہ لیا۔ یہ سلطنت گیارہویں صدی تک زندہ رہی۔ پیلیم بانگ اس کا دار الحکومت تھا۔ جب یہ خاندان جاوا سے نکلا تو وہاں ایک ہندو خاندان ماترم نے اقتدار پر قبضہ کر لیا۔ سنہ ۱۶۲۹ء کے بعد یہ مشرقی جاوا اور اس کے سمندروں پر چھا گیا۔ اُس وقت مغربی بندرگاہیں، جزیروں اور آبی شاہراہوں پر سری وجایا قابض تھا۔ سنہ ۱۰۱۵ء میں ماترم کی سلطنت دو حصوں میں بٹ گئی۔ جنگالا اور کدیری۔ تیرھویں صدی میں ایک نئی سلطنت بنگھاسری وجود میں آگئی اور دونوں کو ہارپ کر گئی سنہ ۱۶۹۲ء کے قریب سری وجایا کی حکومت مدجاپہت کے نئے نام سے ابھری۔ مشرق میں بورنیو، مغرب میں سماٹرا شمال میں پٹانی (ملایا) تک پھیل گئی۔ اور پندرھویں صدی میں یہ شرق الہند کی سب سے بڑی طاقت بن گئی۔

(سو تھ ایسٹ ایشیا ص ۷۷)

پندرھویں صدی کے آغاز میں ملائقہ زور پکڑنے لگا۔ سنہ ۱۴۱۴ء میں اس کا حکمران اسلام

لے آیا۔ اور اس کے تعلقات ہند اور عرب ممالک سے قائم ہو گئے۔ ۱۴۲۵ء میں سلطان مظفر شاہ نے ملائقہ کو تجارت، سفارت اور تبلیغ اسلام کا مرکز بنادیا۔ دائیں بائیں کے علاقے اسلام لانے لگے، جاوا اور سماٹرا کے ہندو اور بدھ حکمرانوں کے خلاف نفرت پھیلنے لگی۔ بالآخر ۱۵۱۸ء میں مدجاپہت کی حکومت ختم ہو گئی۔

۱۵۱۱ء میں پرتگالی تجارت کرتے کرتے ملایا تک آ گئے۔ اور ملائقہ پر قابض ہو گئے۔ ۱۵۳۷ء تک انہوں نے سیام اور کمبوڈیا کے سوا حل پر کئی اڈے بنائے۔ سترھویں صدی میں وہاں ڈچ جانکے۔ ۱۵۹۵ء اور ۱۶۰۰ء کے درمیان ان کے ۶۵ تجارتی جہاز وہاں پہنچے۔ اور سالوں سے لدے ہوئے واپس آئے۔ اسی دوران میں فرانسیسی اور انگریزی جہاز بھی وہاں جانے لگے۔ لیکن ڈچ کو ان کے اڈوں سے نہ ہٹا سکے۔ ۱۶۱۶ء تک ڈچ نے شرق ہند میں پندرہ بحری اڈے بنائے۔ سالوں کی تجارت پر پوری طرح قابض ہو گئے اور پرتگالیوں کو باہر نکال دیا۔ ۱۶۴۰ء سے یہ لنکار بھی قابض تھے۔ جہاں سے ۱۶۹۸ء میں انہیں انگریزوں نے باہر نکالا۔ اپنے مفاد کے تحفظ کی خاطر انہوں نے ساحلوں سے پرے بھی قبضہ جمانا شروع کیا۔ چنانچہ سترھویں صدی کے آخر میں یہ مغربی جاوا پر قابض ہو گئے۔

دوسری طرف انگریز بھی اپنے ہندوستانی اڈوں سے آہستہ آہستہ آگے بڑھ رہے تھے۔ ان کا مقابلہ فرانسیسیوں سے تھا اور یہ جا بجا باہم متصادم ہو رہے تھے۔ ۱۶۶۱ء میں برطانیہ نے فرانس کو پانڈیچری سے نکال باہر کیا اور برصغیر میں اپنی پوزیشن مضبوط بنالی۔ ۱۶۸۶ء میں برطانیہ نے ملائقہ کے قریب پنانگ جزیرے پر قبضہ کر لیا۔ اور ڈچ کے حلقہ اثر میں بھی مداخلت کرنے لگا۔ ۱۸۱۹ء میں اس نے سنگاپور پر قبضہ کر لیا۔ پانچ برس بعد سیام سے ایک معاہدہ کر کے سیام و ملایا کے درمیان سرحد کی تعین کر دی۔ ۱۸۸۶ء تک برہما کا آخری

شہر بھی فتح کر لیا۔

۱۸۷۲ء تک برطانیہ کا قبضہ صرف سنگاپور، ملاکہ، ڈنڈنگ اور پنانگ پر تھا۔ لیکن بعد میں ٹین، ربر، سونے اور دیگر اجناس کی خاطر اس نے ملایا کی ریاستوں پر دوسرے ڈالنے شروع کر دیئے۔ اور ۱۹۱۴ء تک پانچ ملائی ریاستوں (جہور سمیت) نیز شمالی بورنیو کو ہتھیالیا۔ اور اس کے بعد بہت جلد سارا ملایا انگریزی حکومت کا حصہ بن گیا۔ ۱۹۴۲ء میں اس پر جاپان قابض ہو گیا تھا۔ لیکن جنگ کے بعد پھر برطانیہ کا تسلط ہو گیا۔

## ملائی ریاستیں

ملایا گیارہ نیم آزاد اسلامی ریاستوں کا مجموعہ ہے۔ ان کے نام ہیں۔  
جہور، کداح، کینٹن، ملاکہ، نگر، شم، بیلن، پہانگ، پیرک، پلینڈ، سی نگر اور  
ڈنگانو۔

## ہدیت ملک

ملایا شمالاً جنوباً ۵۰ میل لمبا ہے۔ یہ بہت سرسبز ہے۔ اسے جونکوں، بچھوؤں، سانپوں، دندوں اور مچھروں کا ملک کہا جاتا ہے۔

## آزادی

اندازاً نوے سال کی غلامی کے بعد ملایا ۱۹۵۷ء میں آزاد ہوا۔ ۱۴ ستمبر ۱۹۶۳ء کو برطانیہ نے سراوک، صباح اور سنگاپور کو ملایا سے ملا کر ملیشیا کے نام سے ایک وفاق بنادیا جس سے دو سال بعد سنگاپور نکل گیا اور باقی ماندہ وفاق ابھی تک قائم ہے۔

ماخذ: ۱۔ ساؤتھ ایسٹ ایشیا ۱۰۲، ۵۹۲

۲۔ کامپن ملایا ۳۔ ہیڈ بک صفحہ ۱۸

# ۳۳- ملیشیا

۱۴ ستمبر ۱۹۶۳ء - کو برطانیہ نے ملایا، سنگاپور، صباح، سراوک اور برونی کے اتحاد سے وفاق ملیشیا قائم کیا تھا جس کا رقبہ اور آبادی یہ ہے۔

ریاست	رقبہ (مربع میل)	آبادی (۱۹۶۵ء)
ملایا	۵۰۶۹۰	۸۲,۷۶,۰۰۰
صباح	۲۹۳۸۸	۵,۵۱,۰۰۰
سراوک	۴۷۵۰۰	۸,۵۲,۰۰۰
برونی	۲۲۲۶	۸۳,۸۷۷
سنگاپور	۲۲۴	۱۸,۸۴,۰۰۰
میزان	۱۳۰,۰۲۸	۱,۱۴,۴۲,۸۷۷

۱۹۶۵ء میں سنگاپور اس وفاق سے نکل گیا۔ اس کے بعد اس کا رقبہ ۱,۲۹,۸۰۴



رہ گیا اور آبادی ۸۷۷ و ۹۷۵ - مسلمانوں کا تناسب ۵۵ فیصد کے قریب ہے۔

## صباح، سراوک اور برونی

صباح و سراوک کی طرح برونی کی مختصر سی ریاست بھی بورنیو کے شمالی ساحل پر واقع ہے۔ سہولویں صدی کے آغاز میں برونی کی سلطنت بہت وسیع تھی لیکن اس صدی (بیسویں) کے آغاز میں یہ ایک چھوٹی سی ریاست رہ گئی۔ ۱۸۳۹ء میں ریاست برونی میں بغاوت کی آگ بھڑک اٹھی جسے فرو کرنے کے لیے ایک انگریز تاجر جیمز برک نے سلطان برونی کا ساتھ دیا۔ سلطان نے خوش ہو کر اسے اپنی سلطنت کا خطہ بخش دیا۔ اور اسے راجہ کا خطاب دے دیا۔ ۱۸۴۷ء میں برطانیہ نے ساحل کے قریب ایک جہیزے لبوآن پر قبضہ کر لیا۔ اور اس کے بعد سلطان برونی کے خلاف برطانوی سازشوں کا ایک سلسلہ شروع ہو گیا۔ جس میں برک نے برطانیہ کا ساتھ دیا۔ نتیجہ یہ کہ سلطان کا علاقہ گھٹتا اور برطانیہ کا علاقہ بڑھتا گیا، ۱۸۸۶ء میں برطانیہ نے سراوک اور برونی کو اپنی نگرانی میں لے لیا۔ ۱۹۱۳ء میں ایک برطانوی کمپنی کی کوششوں سے برونی میں تیل نکل آیا۔ جو ۱۹۲۶ء میں ۲۳,۰۰۰ ٹن سالانہ تک پہنچ گیا۔ اسے صاف کرنے کے لیے وہاں ایک ریفائنری بنادی گئی۔ ۱۹۵۶ء میں یہ تیل بہت کم ہو گیا ہے۔

ان ریاستوں سے بڑھ بھی حاصل ہوتا ہے۔ ۱۹۶۰ء میں ۵۰ ہزار ٹن ربر برآمد ہوا تھا۔ تفصیل کے لیے یہ جدول دیکھئے۔

جنس (۱۹۶۰ء)	سراوک	صباح	برونی
چاول کی پیداوار	۴۶ ہزار ٹن	۴۸۳۰ ٹن	

رہنما (برآمد) ۵۰ ہزار روپے ۲۲۰۳۴ روپے ۱۰۲۳ روپے  
 ٹیک وغیرہ (برآمد) ۴ کروڑ ۳۶ لاکھ روپے نو کروڑ ۷ لاکھ روپے ۱۷ لاکھ روپے

ان اجناس کے علاوہ وہاں نیشکر، تمباکو، تیل کے بیج اور کچھ معدنیات بھی ہیں  
 ملاحظہ :-

- ۱۔ کامپٹن "ملیشیا"
- ۲۔ ہینڈ بک صفحہ ۱۸۰
- ۳۔ ساؤتھ ایسٹ ایشیا ص ۶۶۲

## ۴۴ - نائیجر

یہ ملک بحیرہ کے جنوب اور نائیجیریا کے شمال میں واقع ہے۔ اس کا رقبہ ۴ لاکھ ۹۰ ہزار مربع میل ہے۔ اور آبادی ۴۰ لاکھ۔ مسلمانوں کا تناسب ۸۹ فیصد ہے۔

نائیجر ایک دریا کا نام ہے جس کی لمبائی دو ہزار چھ سو میل ہے۔ یہ شمال کی طرف سے نائیجیریا میں داخل ہو کر نیچے سمندر میں جاگرتا ہے۔ اس ملک میں شہر بہت کم اور دیہات بہت زیادہ ہیں۔ جو اندازاً پانچ لاکھ مربع میل میں پھیلے ہوئے ہیں۔ تعلیم بہت کم ہے اور درس گاہوں کا قحط۔ چونکہ یہ سمندر سے بہت دور ہے۔ اس لیے وہاں تک پہنچنا دشوار ہے۔

## تاریخ

تاریخ میں نائیجر کا ذکر پہلی دفعہ بطلیموس کے ہاں ملتا ہے (اسلام ان افریقہ ص ۴۹) وہ لکھتا ہے کہ رومہ کے بعض مہم جو صحرا کے جنوب میں ایک کہستانی علاقے تک گئے تھے۔ جس سے مراد غالباً نائیجر ہے۔ ساتویں صدی میلادی میں لکاٹو کی سلطنت کی بنیاد دریائے نائیجر کے ایک ساحلی شہر گاؤ (Gao) میں ڈالی گئی تھی۔ بعد میں وہاں چھوٹی

چھوٹی قبائلی ریاستیں قائم ہو گئیں، جو انیسویں صدی تک زندہ رہیں۔ انیسویں صدی کے آغاز سے وہاں یورپی جانے لگے۔ ۱۸۰۴ء میں وہاں ایک سکاچ جانکلا۔ جسے قبائلیوں نے مار ڈالا۔ بعد میں کئی جرمن وہاں گئے۔ ۱۸۹۰ء میں فرانسیسی جانے لگے۔ اور وہاں فوجی اڈے بنائے۔ پہلے وہاں فرانس کی کمپنیاں حکومت کرتی تھیں۔ ۱۹۲۱ء میں فرانس کی حکومت نے ملک کا نظم و نسق سنبھال لیا۔ فرانس کے مظالم اور لوٹ مار سے ملک میں جدوجہد جینی پیدا ہو گئی اور آزادی کی تحریک شروع ہو گئی۔ بالآخر ۳ اگست ۱۹۶۰ء کو یہ ملک آزاد ہو گیا۔ وہاں صدارتی طرز کی حکومت ہوئی۔ آزادی کے وقت حمانی دیوری (HAMANI DIORI) صدر منتخب ہوا تھا۔ اور آج (کنل سیلی کاؤنٹی) بھی دہی صدر ہے۔

مآخذ:-

۱۔ اسلام ان افریقہ ص ۲۸۹

۲۔ ہینڈ بک صفحہ ۲۰۵

## ۲۵۔ نائیجیریا

- نائیجیریا کا رقبہ ۳۵۶۰۹۳ مربع میل ہے اور آبادی ۱۹۷۳ء تقریبات ۵۶ کروڑ جس میں ۵۶ فیصد مسلمان ہیں۔ اس کے شمال میں لیبیا و الجیریا، جنوب میں سمندر، مشرق میں کیمرون، چاڈ اور مغرب میں دہومی ہے۔ آبادی کی اکثریت مقامی قبائل پر مشتمل ہے۔ ان میں سے بعض کے نام یہ ہیں۔ اکونہ کوناس، ایفک، ابی بیاس، کواس، ہوسہ اور فولا۔ ملک میں کئی درجن زبانیں بولی جاتی ہیں۔ دفتری زبان عربی ہے۔ وہاں کی پیداوار مونگ پھلی، کپاس، مکی، کوتہ، ٹین کجھور کاتیل، کوکو، ربڑ، فولاد اور چند دیگر معاون ہیں۔

**تاریخ**

ہم اس ملک کے متعلق صرف اتنا ہی جانتے ہیں کہ نپندہویں صدی میں وہاں تجارتی جانکے تھے۔ تیرہویں صدی میں ملک کے بیشتر حصوں پر بنین کی حکومت تھی۔ اور سمندر کے قریب ہر قبیلے کا رئیس مجدا جدا تھا۔ اسی صدی میں برطانوی بھی وہاں جا پہنچے۔ جا کا تجارتی مرکز قائم کیے۔ اہ تقریباً سو سال کے عرصے میں باقی تمام اقوام کو ملک سے باہر نکال دیا۔ ۱۸۸۷ء میں وہاں دو فرانسیسی تجارتی کمپنیاں ساحل پر کام کرنے لگیں۔ لیکن ۱۸۸۴ء میں برطانیہ نے ان کے تمام حصص خرید کر انہیں ختم کر دیا۔ اُس وقت اندرون ملک میں کئی مسلم سلاطین کی

حکومت تھی۔ انہیں آہستہ آہستہ برطانیہ نے نوابانِ بے ملک بنا کر رکھ دیا اور ۱۹۰۲ء تک  
سارے ملک پر چھا گیا اور جن سلاطین یا قبائل نے مزاحمت کی انہیں کچل ڈالا۔

۱۹۵۷ء میں یہاں تیل بھی نکل آیا جس کی پیداوار ۱۹۵۸ء میں چار ہزار بیرل  
روزانہ تک پہنچ گئی تھی۔ ۱۹۶۶ء میں سارے سال کی پیداوار دو کروڑ ٹن تھی۔ اور اب  
(۱۹۷۲ء) دس کروڑ ٹن سالانہ۔

طویل اور صبرِ آزما جدوجہد کے بعد یکم اکتوبر ۱۹۶۰ء کو یہ ملک آزاد ہو گیا۔ اور سات  
دن بعد اقوامِ متحدہ کا ممبر بن گیا۔ الحاج سرُوبکر تھادہ بلیوہ نائیجیریا کا پہلا وزیرِ اعظم تھا جسے  
۱۹۶۲ء میں چند انقلابی فوجیوں نے قتل کر دیا۔ ملک کے مشرق میں عیسائیوں کا ایک  
قبیلہ ایبو آباد تھا جس نے بغاوت کر دی اور بیا فر کے نام سے ایک ریاست بنالی۔ جو  
تقریباً تین سال تک زندہ رہی اور پھر اُسے حکومت نے مٹا دیا۔

ماخذ

۱۔ اسلام ان افریقہ ص ۳۸۲

۲۔ ہینڈ بک ص ۲۰۶

۳۔ کامپٹن ج ۱۶ ص ۲۸۶

۴۔ بک آف نائیج ج ۱۲ صفحہ ۲۲۹۲

## ۴۶۔ یمن

یمن عرب کا سب سے زیادہ سرسبز، آباد اور تمدن صوبہ ہے۔ اس کا رقبہ ۷۷ ہزار مربع میل ہے اور آبادی ۱۹۷۱ء ۵۹ لاکھ۔ اس کے شمال میں سعودی عرب، جنوب میں ریاست عدن، مشرق میں حضرموت اور مغرب میں قلمزم ہے۔

### تاریخ

اس کی تاریخ نہایت قدیم ہے۔ جو آج کتبوں، کھدائیوں اور قدیم تحریروں سے مرتب ہو رہی ہے۔ اس کے قدیم ترین باشندے عاد اولیٰ تھے۔ عاد سام کی پشت سے تھا۔ عاد بن عوض بن ارم بن سام۔ اس کا نام یہ مسیح سے کوئی ساڑھے تین ہزار سال پہلے تھا۔ اور یہ لوگ ظہورِ موسیٰ علیہ السلام سے پہلے اپنا وقار کھو چکے تھے۔ ان کے سیاسی غرور کا زمانہ غالباً ۲۲۰۰ ق م ۱۷۰۰ ق م کے درمیان تھا۔ ابن خلدون کہتا ہے۔

ان قوم عاد و العالفۃ ملکوا العراق۔

(کتاب العبرج ۲ صفحہ ۲۵۹، مصر)

(کہ قوم عاد اور عالفہ نے عراق پر بھی حکومت کی تھی) عالفہ عاد ہی کا ایک نام تھا، ان کا عرصہ حکومت ہوا دو سو سال کے قریب تھا۔ بعض تاریخ نگار سموا بی اور عمورا بی کو قوم

عاد کا بادشاہ سمجھتے ہیں۔

(ارض القرآن ج ۱ صفحہ ۱۴۲)

مصر کے چروا ہے بادشاہ (دیکھئے ۴ مصر) جو فرعون کے سواہوں، سترھویں اور اٹھارویں خاندان کہلاتے تھے۔ عاد ہی میں شمار ہوتے تھے۔ حضرت ہود علیہ السلام انہی کی طرف مبعوث ہوئے تھے۔

**ثمود**

ثمود یا عادِ ثمانیہ عادِ اولیٰ کی اولاد تھے۔ جو ہزار ہا سال کی نقل و حرکت کے بعد نواحِ مدین (شمالی عرب) میں آباد ہو گئے تھے۔ ان کے مشہور شہر مدائن صالح اور وادی القرۃ (کئی بستیوں کا جھنڈ) یہ پہاڑوں کو کاٹ کر گھر بناتے نیز میدانوں میں عمارت تعمیر کرتے تھے۔ حضرت صالح علیہ السلام انہی کی طرف مبعوث ہوئے تھے۔ مورخین یونان و روم میں سے ڈائیڈورس (۸۰ ق م) پلیسی (۶۹ء) اور بطلمیوس (۱۵۰ء) نے ثمود کا ذکر کیا ہے۔

(ارض القرآن ج ۱ صفحہ ۱۹۸)

یونان کا ایک مصنف یورے نس (URANUS) لکھتا ہے (ایضاً ۱۹۸ء) کہ جب رومیوں نے جسطی نین اول (۵۲۷ - ۵۶۵) کے زمانے میں شمالی عرب پر قبضہ کیا تو کچھ ثمودی بھی ان کی فوج میں بھرتی ہو گئے۔ لیکن جب اسلامی افواج وادی القرۃ میں پہنچیں تو وہاں ثمود کا نام و نشان تک نہ تھا۔

**جرہم**

جرہم دو تھے۔ اولیٰ دثانیہ، جرہم اولیٰ عادِ اولیٰ کا معاصر تھا۔ اور ممکن ہے کہ یہ



دونوں ہم معنی الفاظ ہوں۔ جُرمِ ثانیہ، قحطان کا بیٹا اور حضرت اسماعیلؑ (۱۹۰۰ ق م) معاصر تھا۔ حضرت اسماعیلؑ کی شادی بنو جُرمِ ہی میں ہوئی تھی۔

## مُعین

مُعینِ یمن کی ایک آبادی تھی۔ حضرموت اور صنعاء کے درمیان۔ اس کا ذکر سب سے پہلے آٹھویں صدی ق م کے قریب اسفارِ یہود میں ملتا ہے۔ اور چھ سو برس بعد یونان کے ایک مؤرخ ایراٹاسٹھی (ERATOSTHE - NEE) نے بھی جو یونانیوں کے عہد میں کتب خانہ اسکندریہ کا ناظم تھا۔ اس کا ذکر کیا ہے۔ (ارض - ج ۱ - ص ۲۰۶)

اس کی تاریخی حقیقت کو واضح کرنے کے لیے سب سے زیادہ کام دو یورپیوں نے کیا ہے۔ اول گلازر (GLASER) جو آسٹریا کا رہنے والا تھا۔ اس کی وفات ۱۹۰۸ء میں ہوئی تھی۔ اور دوم ہالے (HALLEY) ایک برطانوی ماہرِ آثار نے جو ۱۸۹۹ء میں عازمِ یمن ہوا تھا۔ ان دونوں نے کئی سو آثار و کتبات کی مدد سے مُعین کی تاریخِ ظہور و عروج لکھی تھی۔ اور بتایا تھا کہ مُعین کا عروج ۷۰۰ - ۱۲۰۰ ق م کے درمیان ہوا تھا اور یہ عروج سب سے

۱۔ قحطان غالباً بائبل (پیدائش ۱۲) کا یقطان ہے۔ اسے جنوبی عرب کے قبائل کا جدِ اول سمجھا جاتا ہے۔ سب سے اسی کی نیشیت میں سے تھا۔ اس کی اولاد میں سے ایک حمیر تھا اور ایک کہلن۔ حمیری یمن ہی میں آباد ہو گئے تھے۔ اور کہلانی وسطی و شمالی عرب کی طرف چلے گئے تھے۔ طے، ازد، ہمدان، اوس، جز، ج۔ طب، غسان، نخم، کندہ وغیرہ کہلانی تھے

(کنز العمال ص ۲۳)

سے کچھ پہلے کا واقعہ ہے۔

مُعین ایک سرسبز خطہ تھا۔ اس کا اہم شہر قرن تھا جس کی طرف حضرت اُویس منسوب تھے۔ لوگ تاجر پیشہ اور اُسودہ حال تھے۔ آثار و کتبات سے ان کے ۷۳ سلاطین کے نام ملتے ہیں۔ مثلاً ایل صادق، خالی کرب، ابی یفیع، تنع کرب وغیرہ۔ پوری فہرست ارض (ج) ۱ ص ۲۱۹ میں دیکھئے۔

## یَعْرُب

قحطان کے دو بیٹے تھے۔ جُرم ثانی اور یَعْرُب (بائبل میں یارج) یَعْرُب مین کا پہلا بادشاہ تھا اور جرم حجاز کا۔ سبایعرب کا بیٹا اور بروایتیہ پوتا تھا۔

## سبأ

سبأ کے متعلق ہم تفصیلی بحث ”۱۶ جنوبی مین“ کے تحت کر چکے ہیں۔ اُس کا ٹھکانہ یہ کہ سبأ کی سیاسی تاریخ کئی ادوار سے گزری ہے۔ پہلا دور ۱۱۰۰ ق م سے ۵۵۰ ق م تک تھا۔ دوسرا ۵۵۰ ق م سے ۱۱۵ ق م تک اور تیسرا ۱۱۵ ق م سے ۳۰۰ میلادی تک۔

اس کے بعد تباہی کا زمانہ آیا جو ۵۲۵ ق م تک رہا۔ پھر نجاشی نے ۵۲۵ء میں مین پر قبضہ کر لیا اور مین ۵۰ برس تک حبشہ کا ایک صوبہ بنا رہا۔ بعد ازاں حمیری خاندان کے ایک فرد سیف بن ذی یزن نے کسریٰ کی مدد سے ۵۴۵ء میں کھویا ہوا دقا حاصل کر لیا۔ جب ۵۴۳ء میں حضورؐ نے مکہ کو فتح کیا تو بہت سے قبائل مین مسلمان ہو گئے۔ اور انہوں نے حضورؐ کی خدمت میں وفد بھیج کر معلم اور عامل طلب کئے۔ حضورؐ نے حضرت ابو موسیٰ اشعریؓ کو عدن اور زبید

کا حضرت معاذ بن جبل کو جند کا اور عمرو بن عزم انصاری کو بحران کا عامل بنادیا۔  
اس کے بعد مین کن سیاسی انقلابات سے گزرا۔ جدول ذیل ملاحظہ فرمائیے:

خاندان	تعداد سلاطین	از	تا	کیفیت
خلفائے راشدین اموی و عباسی	-	۵۷۲ھ	۷۵۰ھ	جب شمالی افریقہ اور خراسان میں خود مختار خاندانوں کا سلسلہ شروع ہو گیا تو مین میں بھی یہ بیماری پھوٹ پڑی اور سب سے پہلے زبید کے بنو زیاد نے آزادی کا اعلان کیا۔
بنو زیاد (زبید)	۹	۶۰۲ھ	۶۰۹ھ	
بنو یغفور (صنعا)	۱۰	۶۴۷ھ	۶۵۷ھ	
بنو سجاح (زبید)	۸	۶۱۲ھ	۶۵۲ھ	سجاح بنو زیاد کے آخری بادشاہ کا غلام تھا۔ اس سلسلے کو بنو ہمدان نے ختم کیا تھا۔
بنو صلیح (صنعا)	۳	۶۲۹ھ	۶۴۹ھ	اس سلسلے کو ابو ہبیل نے ختم کیا تھا۔
بنو ہمدان (صنعا)	۸	۶۹۲ھ	۷۵۹ھ	اس سلسلے کو ابو ہبیل نے ختم کیا تھا۔
بنو ہمدی (زبید)	۳	۵۵۲ھ	۵۶۹ھ	علی بن ہمدی تہامہ کا ایک صوفی اور مدعی نبوت اس سلسلے کا بانی تھا۔
بنو ذریع (صنعا)	۸	۶۷۹ھ	۷۵۹ھ	
ایوبی (دین)	۶	۵۶۹ھ	۶۱۵ھ	اسے رسولیوں نے ختم کیا تھا۔
رسولی (۰)	۱۷	۶۲۶ھ	۸۵۵ھ	اسے نوطاہر نے ختم کیا تھا۔
بنو طاہر (۰)	۴	۸۵۰ھ	۹۲۳ھ	انہیں ترکان عثمانی نے ختم کیا تھا۔

امان رسی (مین) ۱۵	۲۸۰ تا ۳۰۰	ماون کے زمانے میں سعدہ (مین) میں ایک شخص القاسم ترجمان الدین نے دعویٰ نبوت کیا تھا اور ایک سلسلے کا بانی بھی تھا۔
امان (صنعاء) نامعلوم	۱۰۰۰ تا ۱۹۶۲	یہ خاندان ۱۹۶۲ء تک مین پر حکومت کرتا رہا۔ پہلے یہ کچھ آزاد ساتھا لیکن مین پر ۱۵۲۰ء (۹۲۵ھ) میں عثمانی قبضہ کے بعد اس کا اقتدار برائے نام رہ گیا۔

پہلی جنگ عظیم میں شکست کھانے کے بعد ۱۹۱۸ء میں ترک مین کو چھوڑ گئے۔ اور  
مین کسی حد تک آزاد ہو گیا۔ اس وقت مین پر یحییٰ کی حکومت تھی۔ اس کا زمانہ حکومت  
۱۹۰۲ء سے ۱۹۲۸ء تک تھا۔ ۱۹۲۸ء میں اس کے وزیر سید عبداللہ بن احمد الوزير  
نے بادشاہ کو قتل کر کے اقتدار پر قبضہ کر لیا۔ اس پر یحییٰ کے ایک فرزند سیف الاسلام احمد  
نے جو اس وقت تعز کا کمانڈر تھا۔ کچھ فوج جمع کر کے صنعاء پر قبضہ کر لیا۔ اور وزیر کو موت  
کی سزا دی۔ ۱۹۵۸ء میں مصرومین کا احاق ہو گیا۔ لیکن یہ جلد ہی ختم ہو گیا۔ ۱۹۶۲ء میں  
ایک فوجی انقلاب نے یحییٰ کی اولاد سے اقتدار چھین لیا۔ نومبر ۱۹۶۷ء میں قاضی عبدالرحمن  
لاریانی منصب صدارت پر فائز ہوئے۔ اور آج اپریل ۱۹۶۴ء تک وہی صدر ہیں۔

۱۔ فخذ ج ۱۔ کامپٹن ج ۲۲ صفحہ ۳۲۱ ۲۔ ارض القرآن ج ۱ صفحہ ۲۹ تا آخر

۳۔ کنساز صفحہ ۵۴۵ ۴۔ ٹیل ایٹ صفحہ ۹۶

۵۔ سلاطین اسلام صفحہ ۱۰۹-۱۶۶ ۶۔ ابن خلدون، کتاب العبر ج ۲ صفحہ ۲۵۹



# ۴۷۔ روس کی مُسلم ریاستیں

روس کی برائے نام مُسلم ریاستیں اس حد تک روس کی عہدِ زہ گرفت میں ہیں کہ ۱۹۱۸ء کے اشتراکی انقلاب کے بعد برستوں کی مساجد بند رہیں۔ دینی مدارس ختم کر دیئے گئے۔ عربی رسم الخط کو پہلے لاطینی پھر روسی میں بدل دیا گیا۔ اور مسلمانوں پر قدغن لگا دی گئی کہ وہ مزدوم شکاری کے کاغذات میں اپنا مذہب نہیں لکھوا سکتے۔ گو آج یہ داخلی طور پر قدرے آزاد ہیں لیکن ان کے امورِ خارجہ، تجارت اور اقتصادیات بدستور مرکزی حکومت کی گرفت میں ہیں ان حالات میں ان ریاستوں کو آزاد مُسلم ریاستوں میں شمار کرنا درست نہ تھا۔ اس لیے ان کا ذکر عنوانِ بالا کے تحت جدا گانہ کرنا پڑا تھا۔

یہ ریاستیں جنوب مغربی روس میں واقع ہیں۔ شمال میں سٹالن گراڈ، نواحی علاقہ اور قفقاز جنوب میں ایران، افغانستان، مشرق میں چین اور صحرائے گوبی، مغرب میں ترکی اور روسی اضلاع۔ ان کا مجموعی رقبہ ۳۱ لاکھ مربع میل کے قریب ہے اور آبادی اندازاً چھ کروڑ۔ چونکہ روس میں مذہب کا اظہار جرم ہے۔ اس لیے یہ کسی کو معلوم نہیں کہ ان میں کس

کہتے ہیں۔ اندازہ یہ ہے کہ ان کا تناسب ستر فیصد سے کم نہیں ہوگا۔  
مسلم اکثریت کے علاقے چار ہی ہیں۔ ترکستان، جنوبی وائگ، آذربائیجان اور ارمنیہ۔

## ترکستان

ترکستان دو ہیں، روسی اور چینی۔ چینی ترکستان کا رقبہ ساڑھے پانچ لاکھ مربع میل ہے اور آبادی ۲۰ لاکھ کے قریب۔ کاشغر اور ختن اس کے مشہور شہر ہیں، ترکستان کے قدیم باشندے آریا کہلاتے تھے۔ یہ لوگ اٹھائی ہزار سال قبل مسیح میں اپنے وطن سے نکلے کچھ ہندوستان کی طرف بڑھے اور کچھ ایشیائے صغیر سے ہوتے ہوئے مشرقی یورپ میں داخل ہو گئے اور یہ سلسلہ صدیوں جاری رہا۔ جب ۱۹۵-۱۷۷۰ ق م کے درمیان چند وحشی قبائل ٹوٹ مار کرتے ہوئے منگولیا میں داخل ہوئے تو انہوں نے وہاں کے ایک بڑے قبیلے یوچی کو باہر دھکیل دیا۔ یہ لوگ دو قافلوں میں بٹ گئے۔ ایک نے وادی سندھ کا رخ کیا اور دوسرا چینی ترکستان میں آباد ہو گیا۔ ان کے آنے سے وہاں کے آریے پامیر اور ختن کی طرف چل دیے۔ کاشغر پر چین کا قبضہ ۱۲۰ ق م کے قریب ہوا تھا۔ بعد میں وہاں کیا ہوا۔ ہمیں معلوم نہیں۔ بعد کے کچھ واقعات کا علم ان چینی سیاحوں کی تحریروں سے ہوتا ہے۔ جو پانچویں، چھٹی اور ساتویں صدی میلادی میں وہاں سے گزرے تھے۔ ان کے نام ہیں

فاہیان ۳۹۹-۴۱۵ء۔ ہوئی سان ۵۱۸-۵۲۱ء۔ اور ہیون سانگ ۶۲۹-۶۴۵ء۔

۱۲ء میں مسلمان کاشغر کی طرف بڑھے اور بعض اضلاع پر قابض ہو گئے۔

۹ء میں تبت نے کاشغر کو اپنی قلمرو کا ایک صوبہ بنالیا۔ گیارھویں صدی میں تاتاری

مشرق کی طرف سے آئے۔ اور کاشغر سے بحیرہ ارل تک سارے ترکستان پھیل گئے چودھویں صدی میں ایک ترک سردار تغلق تیمور نے اسلام قبول کر کے کاشغر کو دار الحکومت بنالیا لیکن اس کے لڑکے کا دار الحکومت سمرقند تھا۔ ۱۴ویں اور ۱۵ویں صدی میں بخارا و سمرقند اسلامی علوم و فنون کے مرکز بن گئے۔ کاشغر میں کبھی مسلمان غالب آجاتے۔ اور کبھی چینی۔ بالآخر ۱۸۶۴ء میں چین مستقلاً قابض ہو گیا اور ۱۸۸۱ء میں اس کا نام سن کیا گیا رکھ دیا۔  
 رہا مغربی ترکستان تو وہاں چھوٹی بڑی متعدد قبائلی ریاستیں تھیں جن پر تفصیل ذیل روس قابض ہو گیا۔

### تاریخ یا سال قبضہ

### علاقہ

۱۵۵۲ء

قازان

۱۶۸۱ء

کریمیا

۱۸۴۵ء

تاشقند

۱۸۴۸ء

بخارا

۱۸۶۳ء

خیوا

۱۸۸۰ء - ۱۸۸۲ء

ترکمانستان

۱۹۱۸ء میں جب لینن نے اقتدار پر قبضہ کیا تو بہت سے خطے مثلاً قازان، شقیریا، یوکرین، بخارا، آذربائیجان وغیرہ نے آزادی کا اعلان کر دیا جس پر اشتراکی فوجیں آگے بڑھیں اور تمام آزاد علاقوں کو دو سال میں پھر محکوم بنالیا۔ ۱۹۲۲ء میں روس نے ترکستان کو چھوٹی چھوٹی ریاستوں یعنی ازبکستان، تاجکستان وغیرہ میں بانٹ کر اس کی وحدت کو ختم کر دیا۔

(تاریخ سلطنت مسلمانان روس ص ۳۱)



ان علاقوں کی سیاسی تاریخ سے ہم پوری طرح آگاہ نہیں۔ وہاں گزشتہ تیرہ سو سال میں کون کون سے خاندان برسرِ اقتدار آئے اور کب تک رہے ہم نہیں جانتے ہر صورت چند خاندانوں سے آگاہ ہیں، یعنی -

خاندان	مقام حکومت	تعداد سال	از	تا	ملاحظات
سامانی	بخارا	۱۰	۸۷۳ء تا ۹۹۹ء	۱۰۰۰ء	سے تادموں نے لڑا
بنو سلاج	افذبیجان	۴	۸۷۹ء تا ۹۳۰ء	۹۳۰ء	سے عباسیوں نے لڑا
ایل خانی	مختلف	۲۳	۹۳۰ء تا ۱۱۶۵ء	۱۱۶۵ء	
خوارزم شاہی	خوارزم	۸	۱۰۷۷ء تا ۱۲۳۱ء	۱۲۳۱ء	تادمیوں نے لڑا
شاہان ارمنیہ	ارمنیہ	۸	۱۱۰۰ء تا ۱۲۰۷ء	۱۲۰۷ء	انہیں ایوبیوں نے ختم کیا
امابک	افذبیجان	۵	۱۱۳۶ء تا ۱۲۲۵ء	۱۲۲۵ء	خوارزم شاہیوں نے ختم کیا
تیموری	سمرقند	۱۰	۱۳۶۹ء تا ۱۵۰۰ء	۱۵۰۰ء	تیمور کی سلطنت تھی
شیبانی	خیو، سمرقند، بخارا	۲۰	۱۵۰۰ء تا ۱۵۹۹ء	۱۵۹۹ء	ان کی تین شاخیں بخارا، سمرقند، خیو پر تھیں
امراتے جانی	سمرقند	۱۱	۱۵۹۹ء تا ۱۷۸۵ء	۱۷۸۵ء	اسے امراتے شہیت نے ختم کیا
امراتے منگیت	بخارا	۶	۱۷۸۵ء تا ۱۸۶۸ء	۱۸۶۸ء	روس نے قبضہ کر لیا
خانان خیوہ	خیوہ	۲۷	۱۸۶۸ء تا ۱۹۱۵ء	۱۹۱۵ء	" " " "
خانان خوقند	فرغانہ و تاشقند	۱۸	۱۹۱۵ء تا ۱۹۷۶ء	۱۹۷۶ء	" " " "

# سوئیٹ یونین کی اسلامی ریاستیں

اس وقت سوئیٹ یونین میں پندرہ نیم آزاد جمہوریتیں ہیں۔ چونکہ ریں میں کسی مذہب کی پیروی جرم ہے۔ اس لیے یہ معلوم کرنا دشوار ہے کہ ان میں سے کون سی اسلامی ریاست ہے اور اس میں مسلمانوں کا تناسب کیا ہے؟ قرائن سے معلوم ہوتا ہے کہ درج ذیل جمہوریتیں اسلامی ہیں۔ ان کی آبادی اور رقبے کی تفصیل اس جدول میں دیکھئے۔

ریاست	رقبہ مربع میل	آبادی ۱۹۴۹ء	سال تشکیل
قزاقستان	۱۸ لاکھ	ایک کروڑ چوبیس لاکھ	۱۹۳۶ء
ازبکستان	۳ لاکھ	ایک کروڑ ۸ لاکھ	۱۹۱۹ء
تاجکستان	۹۲ ہزار	۲۴ ۱/۲ لاکھ	۱۹۲۹ء
ترکمان	ایک لاکھ ۸۸ ہزار	۲۰ لاکھ	۱۹۲۴ء
قرغیزستان	ایک لاکھ ۳۲ ہزار	۲۷ لاکھ	۱۹۲۴ء
باشقیرستان	۵۹ ہزار	۳۰ لاکھ	۱۹۲۴ء و یہ الگ الگ کے مغزیں سے
تاتاریہ	۲۷ لاکھ	۲۹ لاکھ	۱۹۲۴ء " " " "
جارجیا	ساتھ چار لاکھ	۲۶ لاکھ	۱۹۲۱ء
آذربائیجان	۵۸ ہزار	۴۸ لاکھ	۱۹۲۰ء
آرمینیہ	۲۰ ہزار	۲۳ لاکھ ۱۹۲۰ء	راج کا سوئیٹ یونین
میزان	۳۱,۲۹, ...	۴,۶۱,۵۰,۰۰۰	طبع کراچی اور برطانیہ کا

یہ ریاستیں نہایت شاداب زر خیز اور معدنی دولت سے مالا مال ہیں۔ یہاں کپکس  
گندم، پھل، کوئلہ، گیس، سیسہ، سونا، چاندی کے علاوہ ۵۰ کروڑ ٹن کے قریب سالانہ تیل  
نکلتا ہے۔ ان ریاستوں کے لوگ آزادی کے لیے پھر ک رہے ہیں، لیکن

دل شاہیں فی سوز  
براں مرغی کہ در چنگ است  
ان ریاستوں کی آبادی اندازاً چھ کروڑ کے لگ بھگ ہے  
ماخذ :-

- ۱۔ برطانیہ کا ج ۲۲ صفحہ ۶۲۰
- ۲۔ کامپٹن ج ۲۲ صفحہ ۲۹۷
- ۳۔ سلاطین اسلام
- ۴۔ تاریخ سلطنت مسلمانانِ رُوس



# کتابیات

۱۔ انسٹی ٹیوٹ آف انٹرنیشنل افیئرز دی ٹڈل ایسٹ آکسفورڈ یونیورسٹی ۱۹۵۰ء

۲۔ محمود بریلوی اسلام ان افریقہ، لاہور ۱۹۴۲ء

۳۔ پیٹر مینفیلڈ (PETER MANSFIELD) ناصر کامرہ انگلینڈ ۱۹۴۵ء

۴۔ انعام اللہ خاں ECONOMIC RESOURCES OF MUSLIM COUNTRIES, کراچی ۱۹۴۲ء

۵۔ سی سمتھ انڈونیشیا اردو ترجمہ از ابوالحسن نعیمی لاہور ۱۹۴۲ء

۶۔ گارڈن سٹوویل (STOWELL) دی بک آف ناچ۔ لندن

۷۔ والٹر ایچ میلوری (MELLORY) پولٹیکل ہینڈ بک اینڈ اٹلس آف دی ورلڈ نیویارک ۱۹۴۳ء

۸۔ انعام الحق اسلامک بلاک کراچی ۱۹۴۲ء

۹۔ جارج خیر اللہ عربیاری باری۔ میکسیکو ۱۹۵۲ء

۱۰۔ جارج اینٹونیس دی عرب اوکیننگ بیروت ۱۹۳۸ء

۱۱۔ سر پرسی۔ ٹیکس بشری آف پریشیا لندن ۱۹۲۹ء

۱۲۔ سر پرسی۔ ٹیکس بشری آف پریشیا لندن ۱۹۲۹ء

۱۲. ایف جے پیڈر  
 ۱۳. ایف ڈبلیو فرناؤ  
 ۱۴. محکمہ اطلاعات سعودی عرب  
 ۱۵. اینگس بکسٹن  
 ۱۶. انسائیکلو پیڈیا برطانیکا  
 ۱۷. ولیم سمتھ  
 ۱۸. مختلف مصنفین  
 ۱۹. والٹر ہوبز گراڈ  
 ۲۰. مختلف  
 ۲۱. جے ڈی۔ ڈگلس  
 ۲۲. مختلف  
 ۲۳. مختلف  
 ۲۴. افغانستان کی حکومت  
 ۲۵. چارلس اسے فشر  
 ۲۶. ایشیا پیٹنگ ہاؤس بیجے  
 ۲۷. معجم دار  
 ۲۸. البلاذری۔ انگریزی  
 ترجمہ: از فلپ۔ کے ختی
- ۱۹۵۵  
 ۱. کتابک جیوگرافی آف ویسٹ افریقہ لنڈن ۱۹۵۵ء  
 ۲. مسلمان آن دی مارچ لنڈن ۱۹۵۵ء  
 ۳. فیصل سپیکس۔ ریاض ۱۹۴۹ء  
 ۴. افغانستان لنڈن ۱۹۰۶ء  
 ۵. انگلستان ۱۹۲۹ء  
 ۶. اسے ڈکشنری آف دی بائبل  
 ریاستہائے متحدہ امریکہ۔ پہلا ایڈیشن  
 کنسارز انسائیکلو پیڈیا آف عربک سولیزیشن  
 ہالینڈ ۱۹۵۹ء  
 ۷. افریقہ۔ لنڈن ۱۹۵۰ء  
 ۸. کمپین ٹو بائبل۔ کیمبرج ۱۸۹۲ء  
 ۹. دی نیو ڈکشنری آف دی بائبل لنڈن ۱۹۴۳ء  
 ۱۰. کامپٹن۔ انسائیکلو پیڈیا لنڈن ۱۹۴۳ء  
 ۱۱. دی نیو کیسٹن انسائیکلو پیڈیا لنڈن ۱۹۴۹ء  
 ۱۲. افغانستان۔ کابل ۱۹۷۱ء  
 ۱۳. ساؤتھ ایسٹ ایشیا لنڈن ۱۹۴۲ء  
 ۱۴. اگریت لایوز (Lives)  
 ۱۵. ایڈوانس ہسٹری آف انڈیا۔ لنڈن ۱۹۵۸ء  
 ۱۶. فتوح البلدان  
 ۱۷. بیروت ۱۹۷۶ء

- ۲۹۔ ولیم ایل لینگز انسائیکلو پیڈیا۔ تاریخ عالم  
 اردو ترجمہ: از مولانا غلام رسول بہر۔ لاہور۔ ۱۹۵۸ء
- ۳۰۔ محمد قاسم تاریخ فرشتہ۔ لکھنؤ۔ ۱۸۷۷ء
- ۳۱۔ بخلا۔ عزیز الدین عرب دنیا۔ مکتبہ جدید  
 لاہور۔ ۱۹۴۰ء
- ۳۲۔ زاہد حسین انجم عالمی معلومات۔ لاہور۔ ۱۹۷۳ء
- ۳۳۔ بحفظ الرحمن سہاروی قصص القرآن۔ دہلی۔ ۱۹۵۲ء
- ۳۴۔ نامعلوم۔ بفرمائش حاجی عبدالستار نسب نامہ رسول مقبول۔ لاہور
- ۳۵۔ ارمان سرحدی انقلابات عالم۔ لاہور۔ ۱۹۴۰ء
- ۳۶۔ سید سلیمان ندوی ارض القرآن۔ اعظم گڑھ۔ ۱۳۴۲ھ
- ۳۷۔ ایم۔ آر۔ براہوز مطالعہ پاکستان۔ لاہور۔ ۱۹۷۲ء
- ۳۸۔ ابن خلدون کتاب العبر۔ مصر
- ۳۹۔ منزل یاسین تاریخ سلطنت مسلمانانِ روس، کراچی۔ ۱۹۴۸ء
- ۴۰۔ حکومتِ روس آج کا سوویت یونین۔ کراچی۔ ۱۹۴۸ء



# مصنّف کی دیگر تصانیف

- |                              |                             |
|------------------------------|-----------------------------|
| ۱۵ — مسائل نو                | ۱ — حکمائے عالم             |
| ۱۶ — امام ابن تیمیہ رانگریزی | ۲ — سلاطین اسلام            |
| ۱۷ — ہم اور ہمارے اسلاف      | ۳ — فلسفیان اسلام           |
| ۱۸ — امام ابن تیمیہ (ترجمہ)  | ۴ — دو قرآن                 |
| ۱۹ — لمعات برق               | ۵ — اللہ کی عادت            |
| ۲۰ — گلہائے ایران            | ۶ — مورخین اسلام            |
| ۲۱ — افعال                   | ۷ — جہان نو                 |
| ۲۲ — من کی دنیا              | ۸ — رمزایاں                 |
| ۲۳ — دانش رومی و سعدی        | ۹ — اسلام اور عصرِ رواں     |
| ۲۴ — پیام ادب                | ۱۰ — حرفِ محرمانہ           |
| ۲۵ — آئینِ فطرت              | ۱۱ — دوا اسلام              |
| ۲۶ — حیاتِ سکندر             | ۱۲ — مہجائی بھائی           |
| ۲۷ — دانش عرب و عجم          | ۱۳ — یورپ پر اسلام کے احسان |
| ۲۸ — تاریخ الحدیث            | ۱۴ — ہماری عظیم تہذیب       |

۳۴ ————— عظیم کائنات کا عظیم خدا

۳۵ ————— میری آخری کتاب

۳۶ ————— دائرۃ المعارف الاسلامیہ

پنجاب یونیورسٹی کے لیے

۱۰ مقالات کا ترجمہ

۲۹ ————— معجم البلدان

۳۰ ————— معجم القرآن

۳۱ ————— ایک اسلام

۳۲ ————— الحاد مغرب اور ہم

۳۳ ————— مہماتِ رسولؐ





بِسْمِ اللَّهِ الرَّحْمَنِ الرَّحِيمِ

# مطالعہ فرمائیے



۳۸/- روپے	مقیاس خلافت	مقالات ضیاء الاول جلد اول ۳۰/- روپے
۴۰/- روپے	مقیاس حقیقت	سنت نیرالانام جلد دوم زیر طبع
۲۱/- روپے	" مناظرہ	ابر کرم
۲۲/- روپے	انور	گنبد خضر
۱۵/- روپے	مرقع کلیبی	جنت کی بیر
۲۰/- روپے	معجزات مصطفیٰ	شان قرآن
۱۵/- روپے	ندائے محمد مایوس اللہ	جدید قواعد عربی اول دوم ۲۲/- روپے
	معانیات نظام مصطفیٰ (زیر طبع)	گلدستہ عقائد
۳/- روپے	اسلامی قانون شہادت	اسلامی قانونی ضابطے
۳/- روپے	صلوة و سلام قبل اذان	عظیم کائنات کا عظیم خدا
۳/- روپے	گیارہویں شریف	روحوں کی دنیا
۳۶/- روپے	اوراق غم	سیر الاولیاء اردو
۵/- روپے	مقابیل المجاس	کشف المحجوب
۱۲/- روپے	معین الہند	مدینہ الاولیاء
۲۲/۵۰ روپے	الدولۃ المکیہ	

ضیاء القرآن پبلی کیشنز  
لاہور ۵ پاکستان



قرآن کتاب ہدایت ہے  
 قرآن مکمل ضابطہ حیات ہے  
 قرآن ہماری دنیوی اور اخروی کامیابی کا ضامن۔  
 قرآن کو سمجھنے اور اس پر عمل کرنے کی کوشش کریں  
 پیر محمد کرم شاہ صاحب ازہری کی معرکہ آرا تفسیر

# ضیاء القرآن

ترجمہ  
 خواص

فہم قرآن کا بہترین ذریعہ ہے

ترجمہ: جس کے ہر لفظ میں اعجاز قرآن کا حسن نظر آتا ہے۔  
 تفسیر: اہل دل کے لیے درد و سوز کا ارمغان

ضیاء القرآن پبلی کیشنز، گنج بخش روڈ، لاہور